
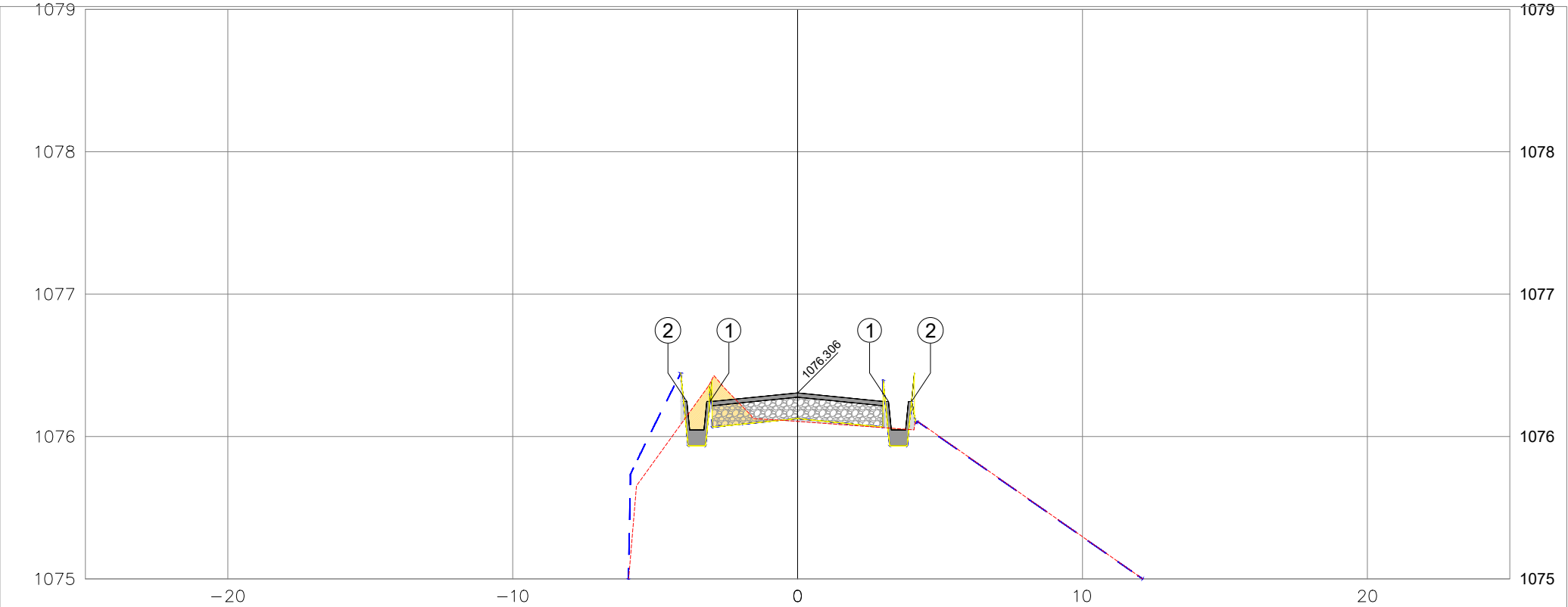


GINETA - PRINCIPAL - 0+0.00


PLATAFORMA ACABADA LADO ESQUERDO	PTO. DIST. COTA	1 -3.075 1076.396	2 -3.887 1076.396
PLATAFORMA ACABADA LADO DIREITO	PTO. DIST. COTA	1 3.190 1076.396	2 4.002 1076.396

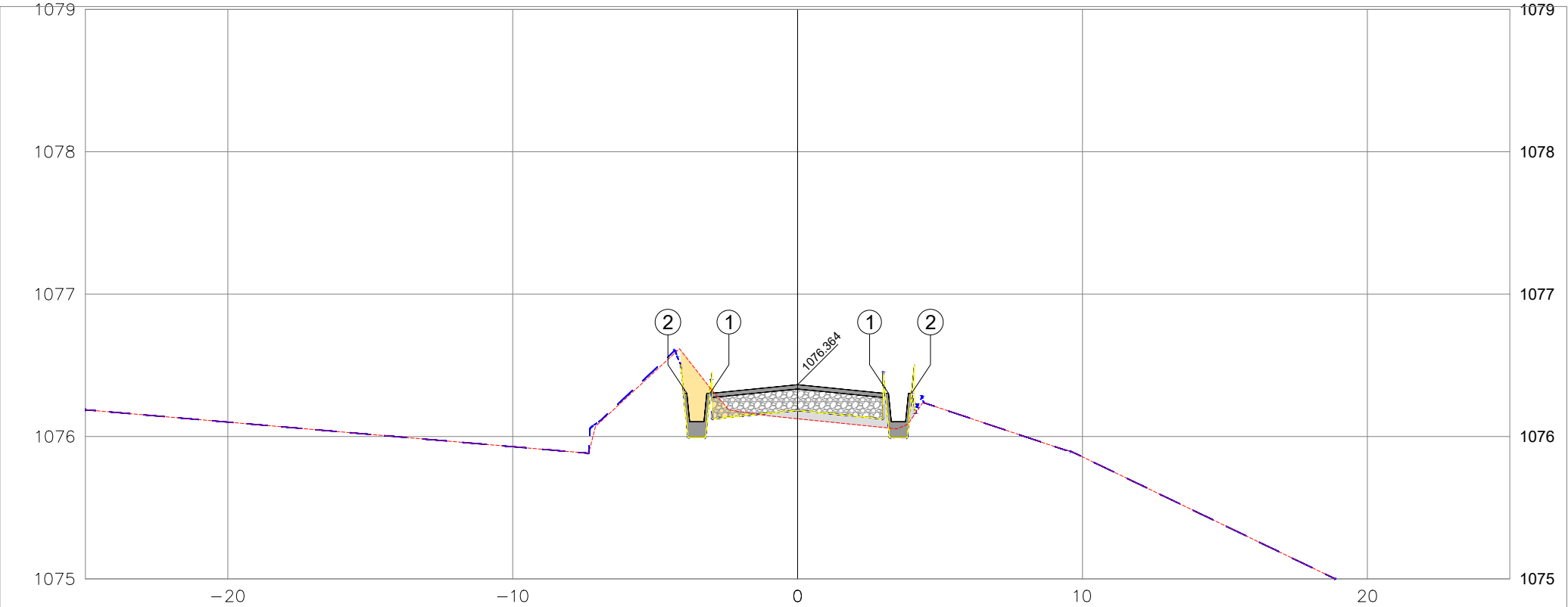
0+0.00	A.CORTE 1ª. =	0.01	m²	 <div>VERSA Soluções</div> <div>Av. Alberto Vieira Romão, 2406 Distrito Industrial - Alfenas MG</div>	CLIENTE: PREF. SANTA RITA DE CALDAS - 17.857.442/0001-51		OBJETO: NOTA DE SERVIÇO DE PAVIMENTO ACABADO		ORGÃO DE APROVAÇÃO	
	A.CORTE 2ª. =		m²		RT: EVERTON DOS SANTOS - CREA: 82287/D		TRECHO: ESTRADA DE SÃO BENTO	DATA: 06/2023		
COTA TERRENO = 1076.18	A.CORTE 3ª. =		m²		LOCAL: ESTRADA DE SÃO BENTO, SANTA RITA DE CALDAS, MG		ESCALA: 1:200	CÓDIGO: PRO-EXE-TER-SRC-006.23-ESB		FOLHA: 0+0.00
COTA PROJETO = 1076.276	A. ATERRO =	0.93	m²							



GINETA - PRINCIPAL - 2+0.00


PLATAFORMA ACABADA LADO ESQUERDO		PTO. DIST. COTA	1 -3.075 1076.246	2 -3.887 1076.246
PLATAFORMA ACABADA LADO DIREITO		PTO. DIST. COTA	1 3.190 1076.246	2 4.002 1076.246

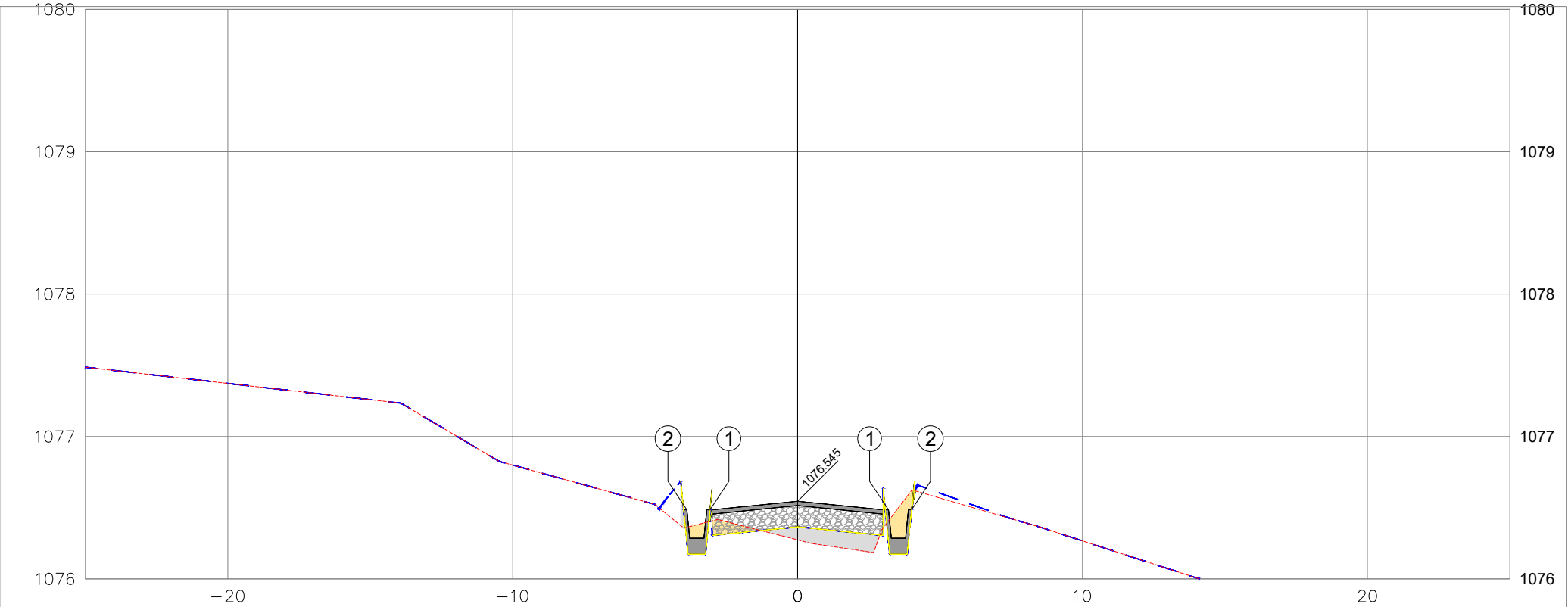
2+0.00	A.CORTE 1ª. =	0.63	m²	<div><div>VERSA Soluções</div><div>Av. Alberto Vieira Romão, 2406 Distrito Industrial - Alfenas MG</div></div>	CLIENTE: PREF. SANTA RITA DE CALDAS - 17.857.442/0001-51		OBJETO: NOTA DE SERVIÇO DE PAVIMENTO ACABADO		ORGÃO DE APROVAÇÃO
	A.CORTE 2ª. =		m²		RT: EVERTON DOS SANTOS - CREA: 82287/D		TRECHO: ESTRADA DE SÃO BENTO	DATA: 06/2023	
	A.CORTE 3ª. =		m²		LOCAL: ESTRADA DE SÃO BENTO, SANTA RITA DE CALDAS, MG		ESCALA 1:200	CÓDIGO PRO-EXE-TER-SRC-006.23-ESB	
	A. ATERRO =	0.12	m²				FOLHA 2+0.00		
COTA TERRENO = 1076.11									
COTA PROJETO = 1076.126									



GINETA - PRINCIPAL - 3+0.00


PLATAFORMA ACABADA LADO ESQUERDO		PTO. DIST. COTA	1 -3.075 1076.304	2 -3.887 1076.304
PLATAFORMA ACABADA LADO DIREITO		PTO. DIST. COTA	1 3.190 1076.304	2 4.002 1076.304

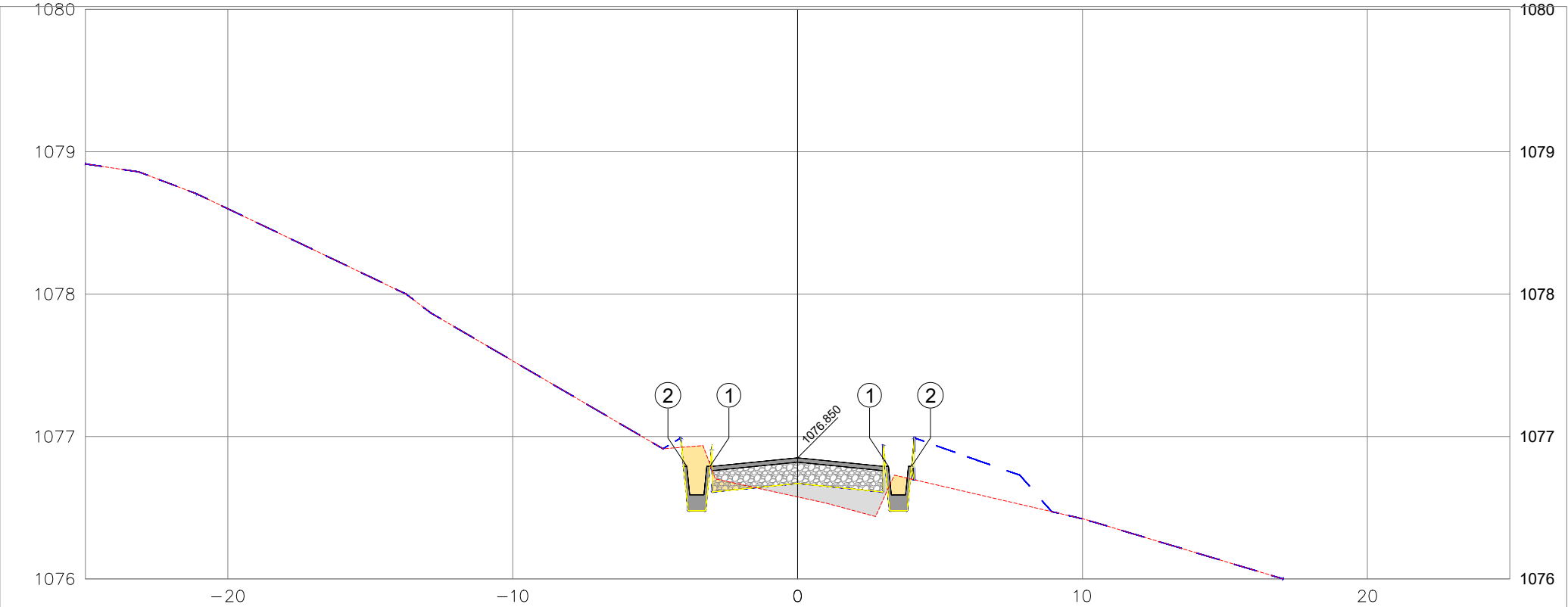
3+0.00	A.CORTE 1ª. =	0.55	m²	 <div>VERSA Soluções</div> <div>Av. Alberto Vieira Romão, 2406 Distrito Industrial - Alfenas MG</div>	CLIENTE:	PREF. SANTA RITA DE CALDAS - 17.857.442/0001-51			OBJETO:	NOTA DE SERVIÇO DE PAVIMENTO ACABADO		ORGÃO DE APROVAÇÃO	
	A.CORTE 2ª. =		m²		RT:	EVERTON DOS SANTOS - CREA: 82287/D			TRECHO:	ESTRADA DE SÃO BENTO	DATA:		06/2023
COTA TERRENO = 1076.12	A.CORTE 3ª. =		m²		LOCAL:	ESTRADA DE SÃO BENTO, SANTA RITA DE CALDAS, MG			ESCALA	1:200	CÓDIGO		PRO-EXE-TER-SRC-006.23-ESB
COTA PROJETO = 1076.184	A. ATERRO =	0.28	m²								FOLHA		3+0.00



GINETA - PRINCIPAL - 4+0.00


PLATAFORMA ACABADA LADO ESQUERDO		PTO. DIST. COTA	1 -3.075 1076.485	2 -3.887 1076.485
PLATAFORMA ACABADA LADO DIREITO		PTO. DIST. COTA	1 3.190 1076.485	2 4.002 1076.485

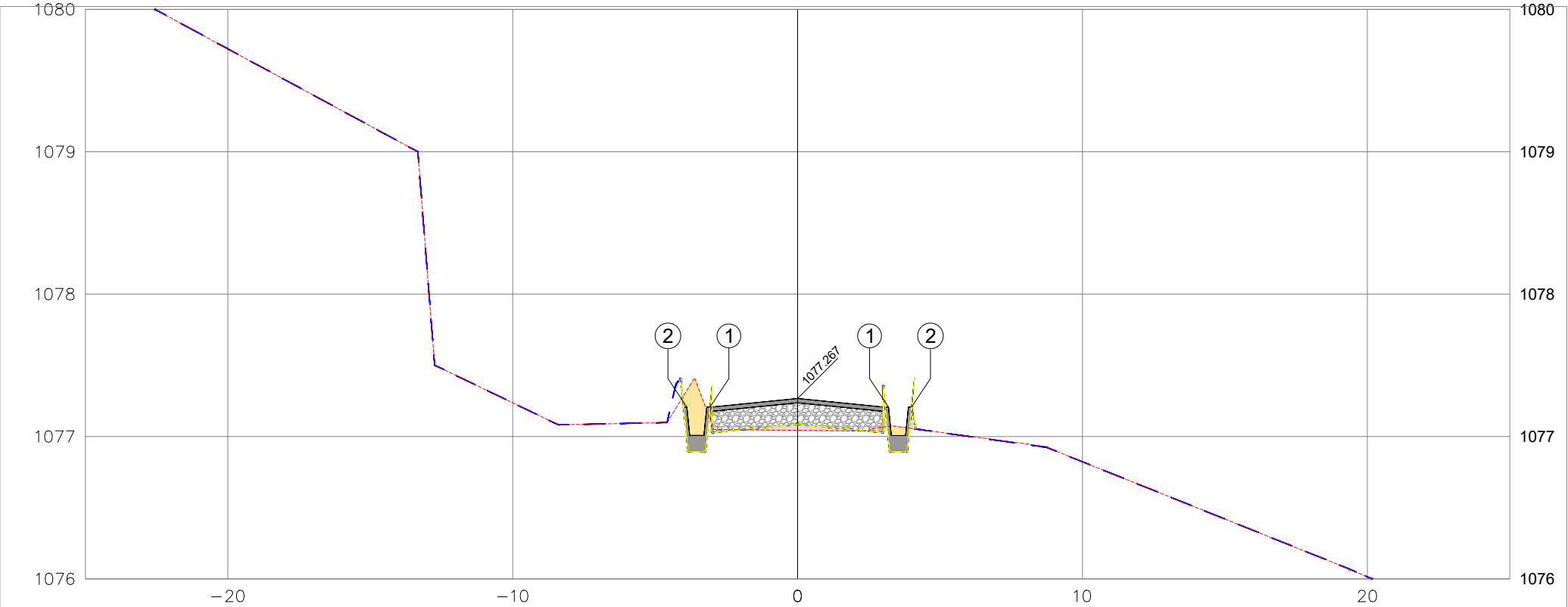
4+0.00	A.CORTE 1ª. =	0.52	m²	<div><div>VERSA Soluções</div><div>Av. Alberto Vieira Romão, 2406 Distrito Industrial - Alfenas MG</div></div>	CLIENTE: PREF. SANTA RITA DE CALDAS - 17.857.442/0001-51		OBJETO: NOTA DE SERVIÇO DE PAVIMENTO ACABADO		ORGÃO DE APROVAÇÃO	
	A.CORTE 2ª. =		m²		RT: EVERTON DOS SANTOS - CREA: 82287/D		TRECHO: ESTRADA DE SÃO BENTO	DATA: 06/2023		
	COTA TERRENO = 1076.27	A.CORTE 3ª. =			m²	LOCAL: ESTRADA DE SÃO BENTO, SANTA RITA DE CALDAS, MG	ESCALA 1:200	CÓDIGO PRO-EXE-TER-SRC-006.23-ESB		FOLHA 4+0.00
	COTA PROJETO = 1076.365	A. ATERRO =	0.42		m²					




GINETA - PRINCIPAL - 5+0.00

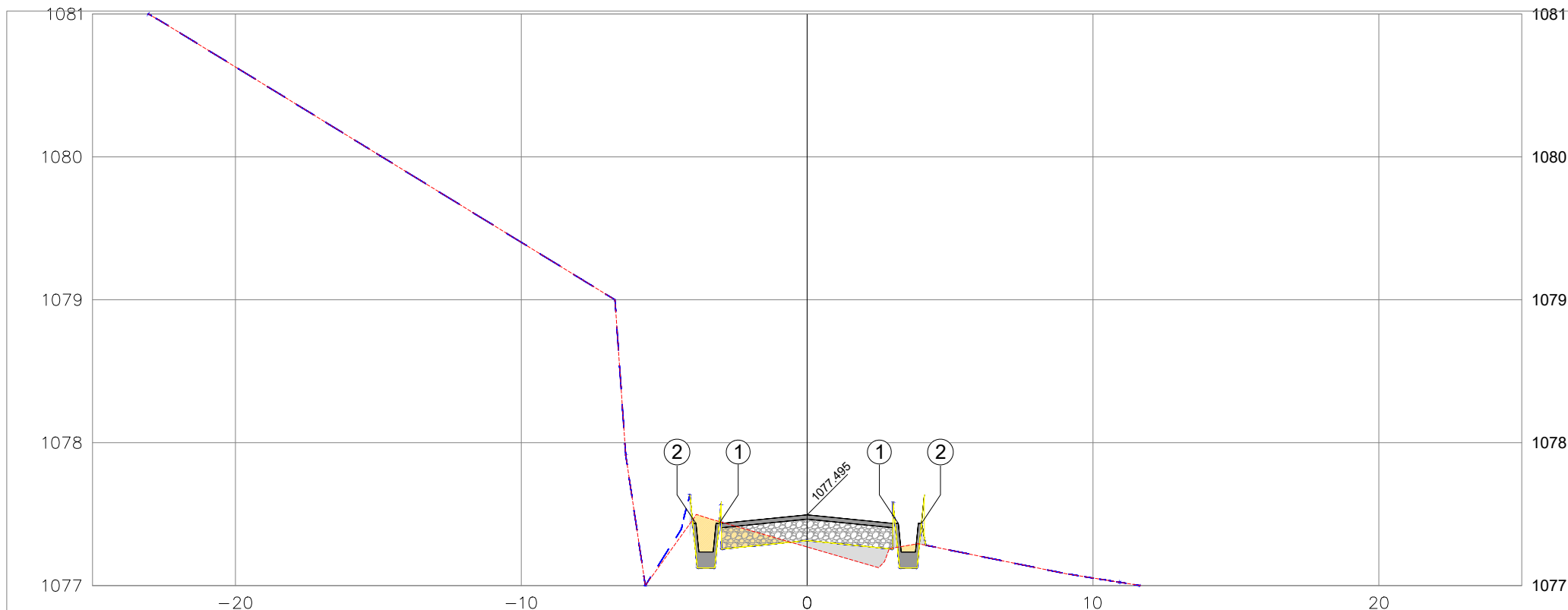
PLATAFORMA ACABADA LADO ESQUERDO		PTO. DIST. COTA	1 -3.075 1076.790	2 -3.887 1076.790
PLATAFORMA ACABADA LADO DIREITO		PTO. DIST. COTA	1 3.190 1076.790	2 4.002 1076.790

5+0.00	A.CORTE 1ª. =	0.60	m²	<div><div>VERSA Soluções</div><div>Av. Alberto Vieira Romão, 2406 Distrito Industrial - Alfenas MG</div></div>	CLIENTE: PREF. SANTA RITA DE CALDAS - 17.857.442/0001-51		OBJETO: NOTA DE SERVIÇO DE PAVIMENTO ACABADO		ORGÃO DE APROVAÇÃO	
	A.CORTE 2ª. =		m²		RT: EVERTON DOS SANTOS - CREA: 82287/D		TRECHO: ESTRADA DE SÃO BENTO	DATA: 06/2023		
	COTA TERRENO = 1076.58	A.CORTE 3ª. =			m²	LOCAL: ESTRADA DE SÃO BENTO, SANTA RITA DE CALDAS, MG	ESCALA 1:200	CÓDIGO PRO-EXE-TER-SRC-006.23-ESB		FOLHA 5+0.00
	COTA PROJETO = 1076.670	A. ATERRO =	0.51		m²					




GINETA - PRINCIPAL - 6+0.00

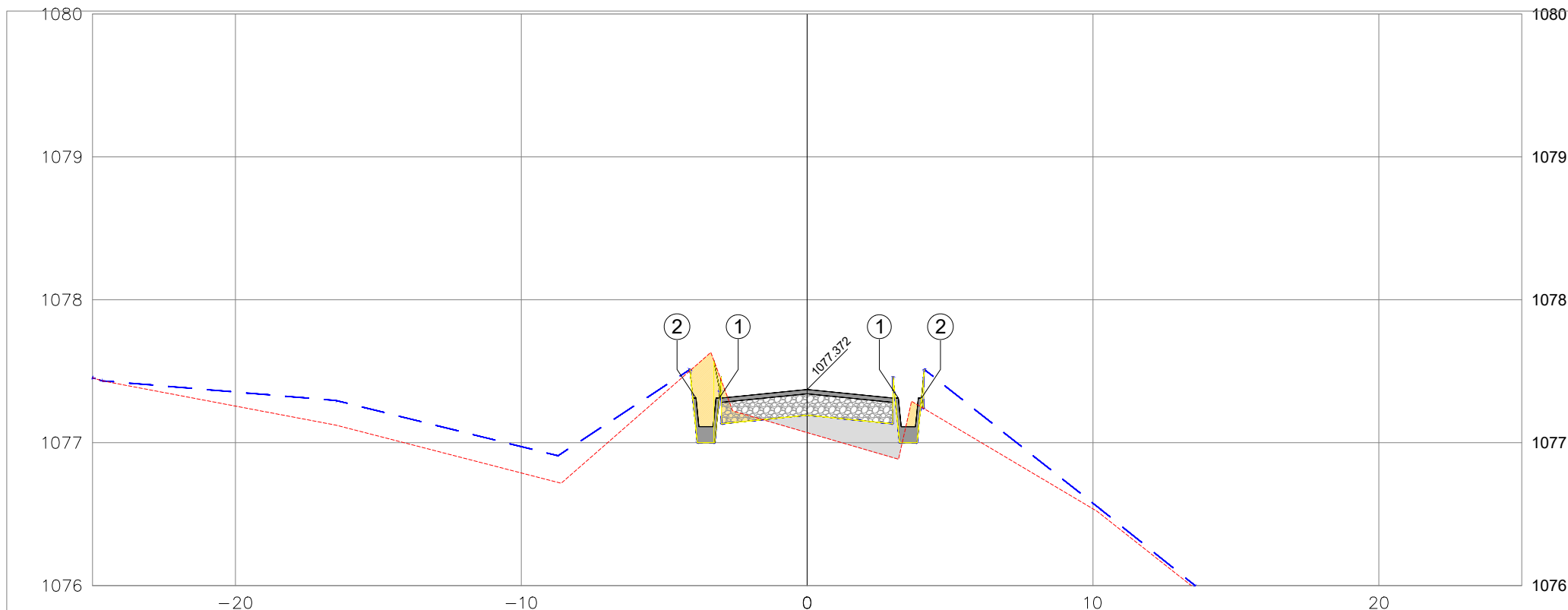
PLATAFORMA ACABADA LADO ESQUERDO		PTO. DIST. COTA	1 -3.075 1077.207	2 -3.887 1077.207
PLATAFORMA ACABADA LADO DIREITO		PTO. DIST. COTA	1 3.190 1077.207	2 4.002 1077.207
6+0.00		A.CORTE 1ª. =	0.48	m²
		A.CORTE 2ª. =		m²
COTA TERRENO = 1077.04		A.CORTE 3ª. =		m²
COTA PROJETO = 1077.087		A. ATERRO =	0.15	m²
		VERSA Soluções		Av. Alberto Vieira Romão, 2406 Distrito Industrial - Alfenas MG
CLIENTE:		PREF. SANTA RITA DE CALDAS - 17.857.442/0001-51		OBJETO:
RT:		EVERTON DOS SANTOS - CREA: 82287/D		NOTA DE SERVIÇO DE PAVIMENTO ACABADO
LOCAL:		ESTRADA DE SÃO BENTO, SANTA RITA DE CALDAS, MG		TRECHO:
				ESTRADA DE SÃO BENTO
				DATA:
				06/2023
				FOLHA
				6+0.00
				ORGÃO DE APROVAÇÃO



GINETA - PRINCIPAL - 7+0.00


PLATAFORMA ACABADA LADO ESQUERDO	PTO. DIST. COTA	1 -3.075 1077.435	2 -3.887 1077.435
PLATAFORMA ACABADA LADO DIREITO	PTO. DIST. COTA	1 3.190 1077.435	2 4.002 1077.435

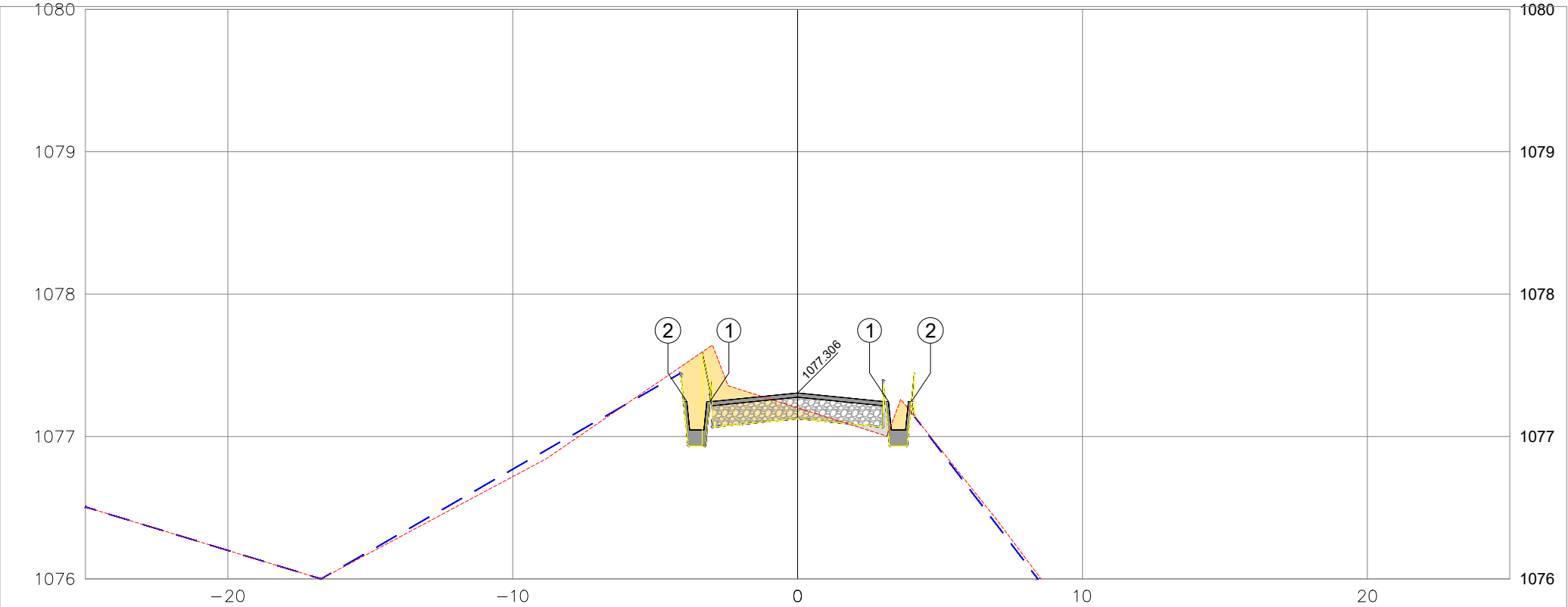
7+0.00		A.CORTE 1ª. =	0.61	m²	 <div>VERSA Soluções <small>Av. Alberto Vieira Romão, 2406 Distrito Industrial - Alfenas MG</small></div>	CLIENTE: PREF. SANTA RITA DE CALDAS - 17.857.442/0001-51		OBJETO: NOTA DE SERVIÇO DE PAVIMENTO ACABADO			ORGÃO DE APROVAÇÃO	
		A.CORTE 2ª. =		m²		RT:	EVERTON DOS SANTOS - CREA: 82287/D		TRECHO: ESTRADA DE SÃO BENTO	DATA: 06/2023		
COTA TERRENO = 1077.27		A.CORTE 3ª =		m²		LOCAL:	ESTRADA DE SÃO BENTO, SANTA RITA DE CALDAS, MG		ESCALA 1:200	CÓDIGO PRO-EXE-TER-SRC-006.23-ESB		FOLHA
COTA PROJETO = 1077.315		A. ATERRO =	0.33	m²								7+0.00



GINETA - PRINCIPAL - 9+0.00


PLATAFORMA ACABADA LADO ESQUERDO	PTO. DIST.	1	2
	COTA	-3.075 1077.312	-3.887 1077.312
PLATAFORMA ACABADA LADO DIREITO	PTO. DIST.	1	2
	COTA	3.190 1077.312	4.002 1077.312

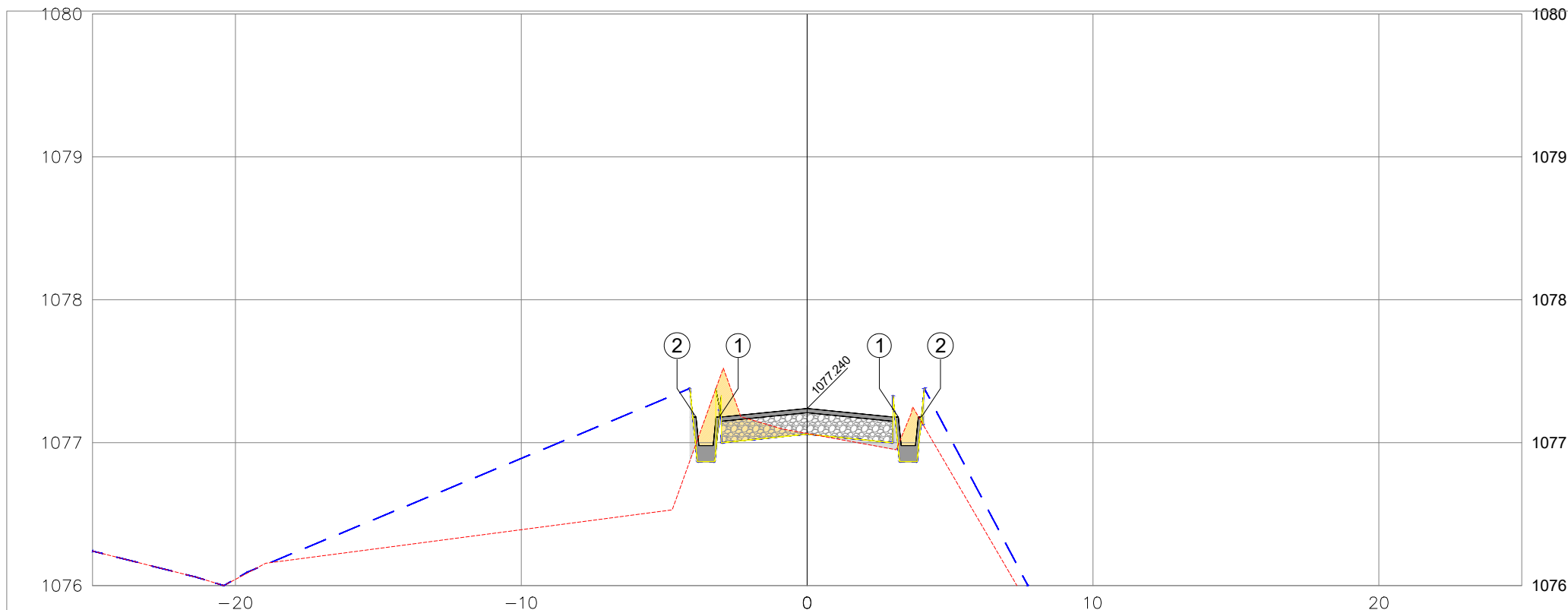
9+0.00		A.CORTE 1ª. =	0.73	m²	 <div>VERSA Soluções</div> <div>Av. Alberto Vieira Romão, 2406 Distrito Industrial - Alfenas MG</div>	CLIENTE: PREF. SANTA RITA DE CALDAS - 17.857.442/0001-51		OBJETO: NOTA DE SERVIÇO DE PAVIMENTO ACABADO			ORGÃO DE APROVAÇÃO	
		A.CORTE 2ª. =		m²		RT:	EVERTON DOS SANTOS - CREA: 82287/D		TRECHO: ESTRADA DE SÃO BENTO	DATA: 06/2023		
COTA TERRENO = 1077.07		A.CORTE 3ª =		m²		LOCAL:	ESTRADA DE SÃO BENTO, SANTA RITA DE CALDAS, MG		ESCALA 1:200	CÓDIGO PRO-EXE-TER-SRC-006.23-ESB		FOLHA 9+0.00
COTA PROJETO = 1077.192		A. ATERRO =	0.72	m²								



GINETA - PRINCIPAL - 10+0.00


PLATAFORMA ACABADA LADO ESQUERDO		PTO. DIST. COTA	1 -3.075 1077.246	2 -3.887 1077.246
PLATAFORMA ACABADA LADO DIREITO		PTO. DIST. COTA	1 3.190 1077.246	2 4.002 1077.246

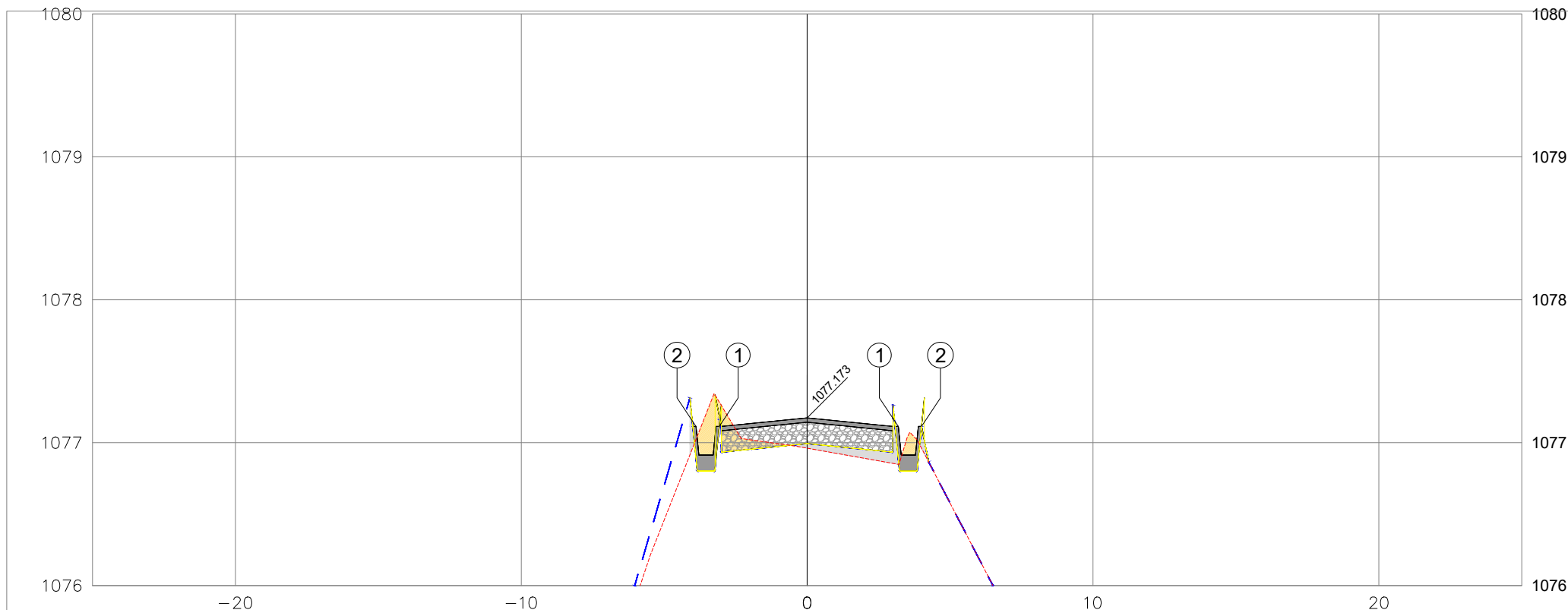
10+0.00	A.CORTE 1ª. =	1.49	m²	<div><div>VERSA Soluções</div><div>Av. Alberto Vieira Romão, 2406 Distrito Industrial - Alfenas MG</div></div>	CLIENTE: PREF. SANTA RITA DE CALDAS - 17.857.442/0001-51		OBJETO: NOTA DE SERVIÇO DE PAVIMENTO ACABADO		ORGÃO DE APROVAÇÃO
	A.CORTE 2ª. =		m²		RT: EVERTON DOS SANTOS - CREA: 82287/D		TRECHO: ESTRADA DE SÃO BENTO	DATA: 06/2023	
	A.CORTE 3ª. =		m²		LOCAL: ESTRADA DE SÃO BENTO, SANTA RITA DE CALDAS, MG		ESCALA 1:200	CÓDIGO PRO-EXE-TER-SRC-006.23-ESB	
	A. ATERRO =	0.08	m²				FOLHA 10+0.00		
COTA TERRENO = 1077.20									
COTA PROJETO = 1077.126									



GINETA - PRINCIPAL - 11+0.00


PLATAFORMA ACABADA LADO ESQUERDO	PTO. DIST.	1	2
	COTA	-3.075 1077.180	-3.887 1077.180
PLATAFORMA ACABADA LADO DIREITO	PTO. DIST.	1	2
	COTA	3.190 1077.180	4.002 1077.180

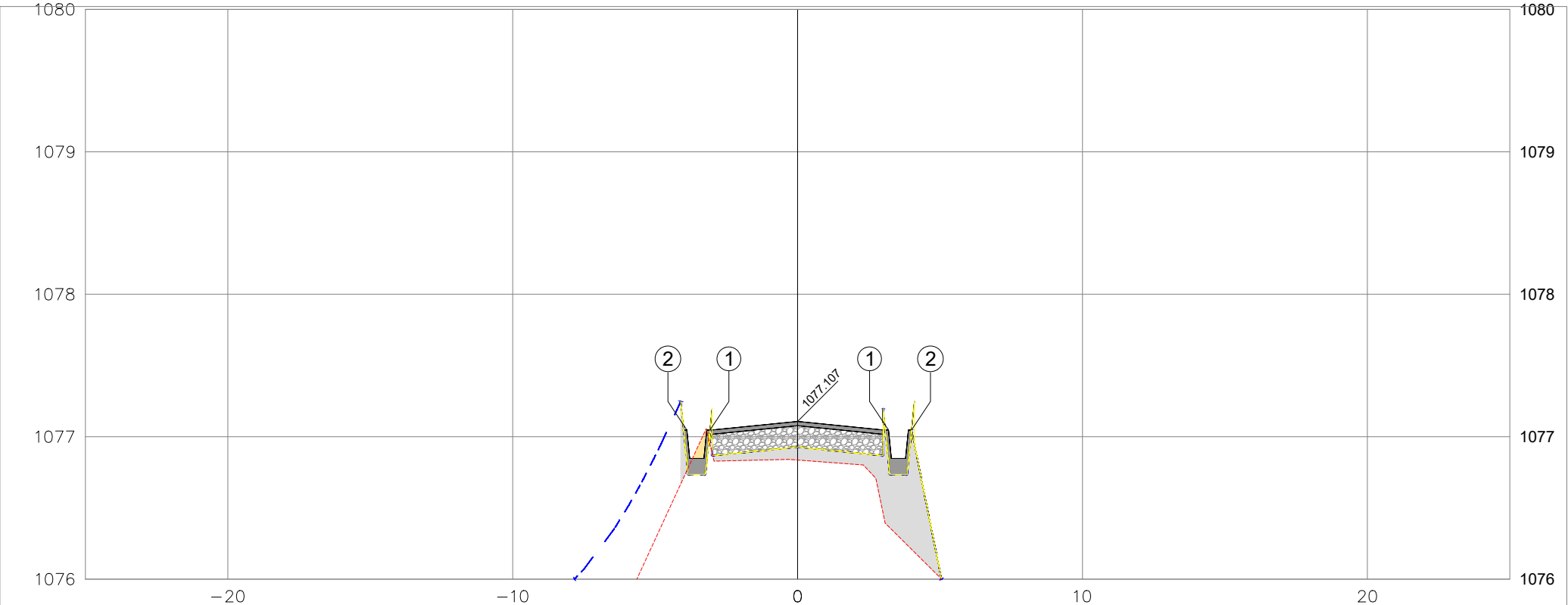
11+0.00	A.CORTE 1ª. =	0.91	m²	 <div>VERSA Soluções</div> <div>Av. Alberto Vieira Romão, 2406 Distrito Industrial - Alfenas MG</div>	CLIENTE: PREF. SANTA RITA DE CALDAS - 17.857.442/0001-51	OBJETO: NOTA DE SERVIÇO DE PAVIMENTO ACABADO			ORGÃO DE APROVAÇÃO
	A.CORTE 2ª. =		m²		RT: EVERTON DOS SANTOS - CREA: 82287/D	TRECHO: ESTRADA DE SÃO BENTO	DATA: 06/2023		
COTA TERRENO = 1077.06	A.CORTE 3ª =		m²		LOCAL: ESTRADA DE SÃO BENTO, SANTA RITA DE CALDAS, MG	ESCALA 1:200	CÓDIGO PRO-EXE-TER-SRC-006.23-ESB	FOLHA 11+0.00	
COTA PROJETO = 1077.060	A. ATERRO =	0.16	m²						



GINETA - PRINCIPAL - 12+0.00


PLATAFORMA ACABADA LADO ESQUERDO	PTO. DIST. COTA	1 -3.075 1077.113	2 -3.887 1077.113
PLATAFORMA ACABADA LADO DIREITO	PTO. DIST. COTA	1 3.190 1077.113	2 4.002 1077.113

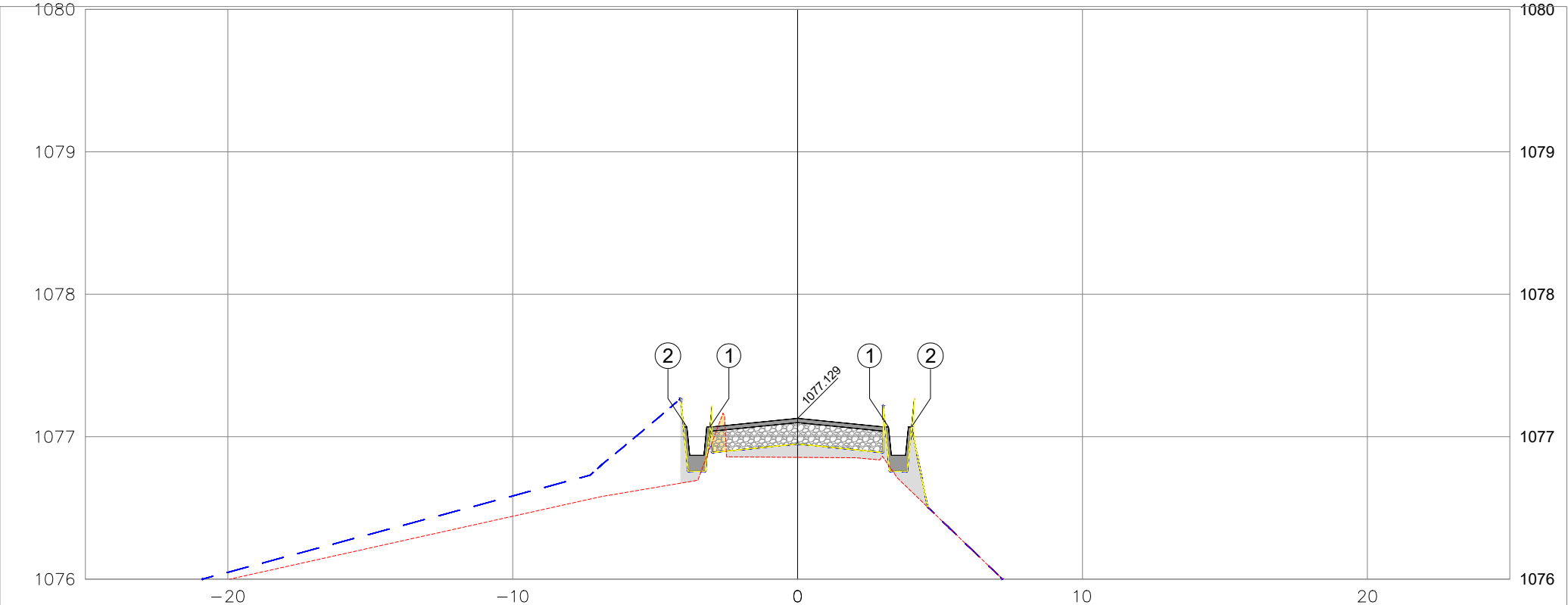
12+0.00		A.CORTE 1ª. =	0.67	m²	 <div>VERSA Soluções <small>Av. Alberto Vieira Romão, 2406 Distrito Industrial - Alfenas MG</small></div>	CLIENTE: PREF. SANTA RITA DE CALDAS - 17.857.442/0001-51	OBJETO: NOTA DE SERVIÇO DE PAVIMENTO ACABADO			ORGÃO DE APROVAÇÃO
		A.CORTE 2ª. =		m²		RT: EVERTON DOS SANTOS - CREA: 82287/D	TRECHO: ESTRADA DE SÃO BENTO		DATA: 06/2023	
COTA TERRENO = 1076.96		A.CORTE 3ª =		m²		LOCAL: ESTRADA DE SÃO BENTO, SANTA RITA DE CALDAS, MG	ESCALA 1:200	CÓDIGO PRO-EXE-TER-SRC-006.23-ESB	FOLHA	
COTA PROJETO = 1076.993		A. ATERRO =	0.27	m²					12+0.00	



GINETA - PRINCIPAL - 13+0.00


PLATAFORMA ACABADA LADO ESQUERDO		PTO. DIST. COTA	1 -3.075 1077.047	2 -3.887 1077.047
PLATAFORMA ACABADA LADO DIREITO		PTO. DIST. COTA	1 3.190 1077.047	2 4.002 1077.047

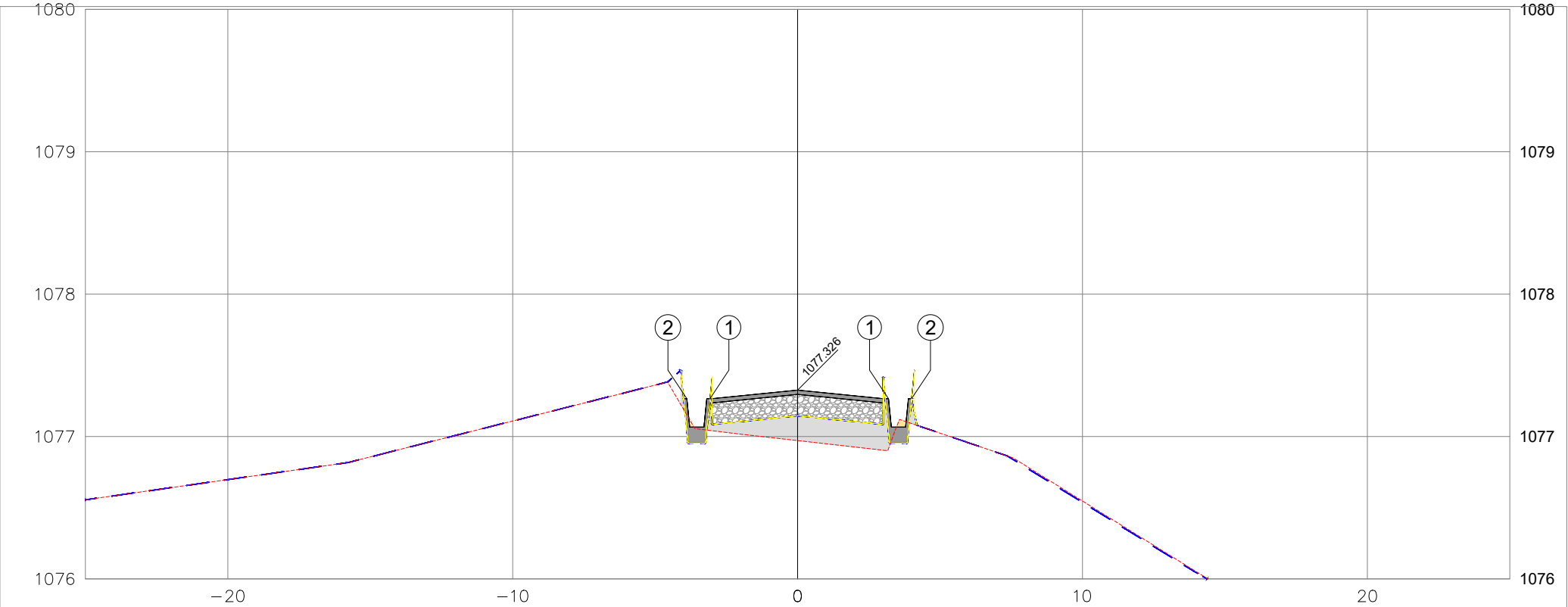
13+0.00	A.CORTE 1ª. =	0.13	m²	 <div>VERSA Soluções</div> <div>Av. Alberto Vieira Romão, 2406 Distrito Industrial - Alfenas MG</div>	CLIENTE:	PREF. SANTA RITA DE CALDAS - 17.857.442/0001-51			OBJETO:	NOTA DE SERVIÇO DE PAVIMENTO ACABADO		ORGÃO DE APROVAÇÃO	
	A.CORTE 2ª. =		m²		RT:	EVERTON DOS SANTOS - CREA: 82287/D			TRECHO:	ESTRADA DE SÃO BENTO	DATA:		06/2023
COTA TERRENO = 1076.84	A.CORTE 3ª. =		m²		LOCAL:	ESTRADA DE SÃO BENTO, SANTA RITA DE CALDAS, MG			ESCALA	1:200	CÓDIGO		PRO-EXE-TER-SRC-006.23-ESB
COTA PROJETO = 1076.927	A. ATERRO =	1.52	m²								FOLHA		13+0.00



GINETA - PRINCIPAL - 14+0.00


PLATAFORMA ACABADA LADO ESQUERDO		PTO. DIST. COTA	1 -3.075 1077.069	2 -3.887 1077.069
PLATAFORMA ACABADA LADO DIREITO		PTO. DIST. COTA	1 3.190 1077.069	2 4.002 1077.069

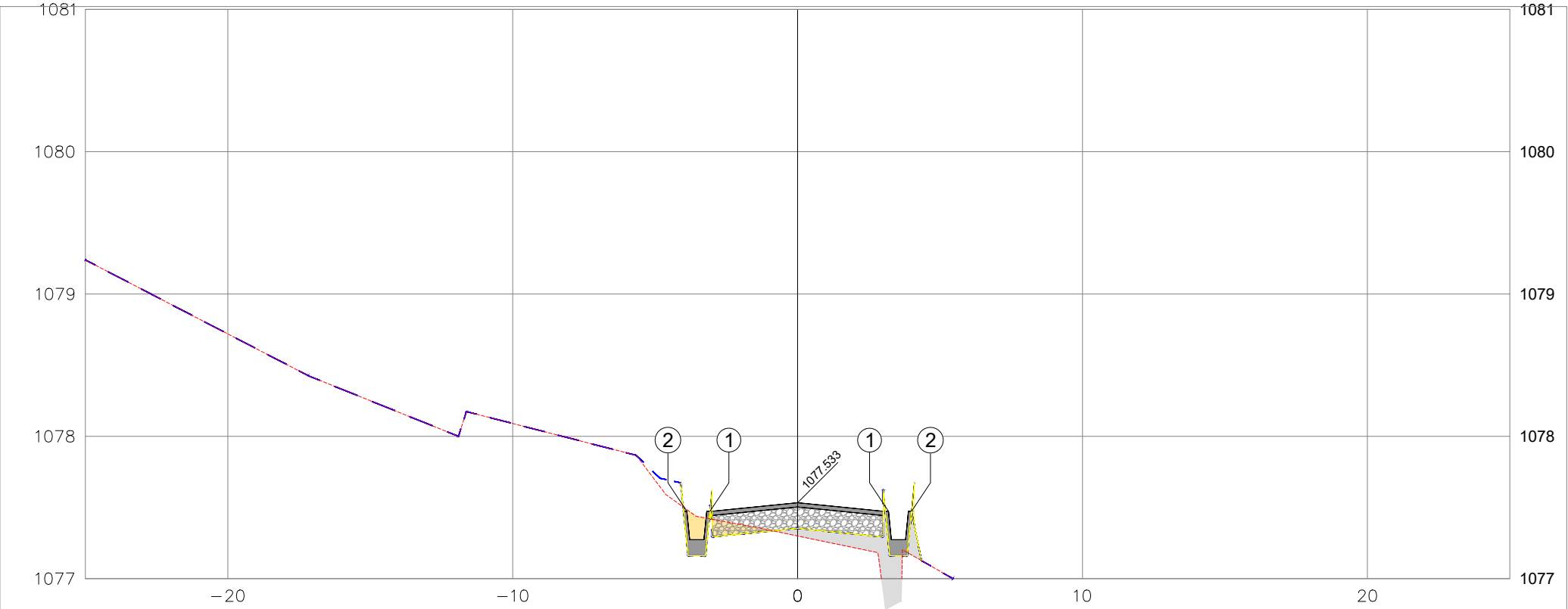
14+0.00	A.CORTE 1ª. =	0.10	m²	 <div>VERSA Soluções</div> <div>Av. Alberto Vieira Romão, 2406 Distrito Industrial - Alfenas MG</div>	CLIENTE: PREF. SANTA RITA DE CALDAS - 17.857.442/0001-51		OBJETO: NOTA DE SERVIÇO DE PAVIMENTO ACABADO		ORGÃO DE APROVAÇÃO	
	A.CORTE 2ª. =		m²		RT: EVERTON DOS SANTOS - CREA: 82287/D		TRECHO: ESTRADA DE SÃO BENTO	DATA: 06/2023		
	COTA TERRENO = 1076.86	A.CORTE 3ª. =			m²	LOCAL: ESTRADA DE SÃO BENTO, SANTA RITA DE CALDAS, MG	ESCALA 1:200	CÓDIGO PRO-EXE-TER-SRC-006.23-ESB		FOLHA 14+0.00
	COTA PROJETO = 1076.949	A. ATERRO =	0.74		m²					



GINETA - PRINCIPAL - 15+0.00


PLATAFORMA ACABADA LADO ESQUERDO		PTO. DIST. COTA	1 -3.075 1077.266	2 -3.887 1077.266
PLATAFORMA ACABADA LADO DIREITO		PTO. DIST. COTA	1 3.190 1077.266	2 4.002 1077.266

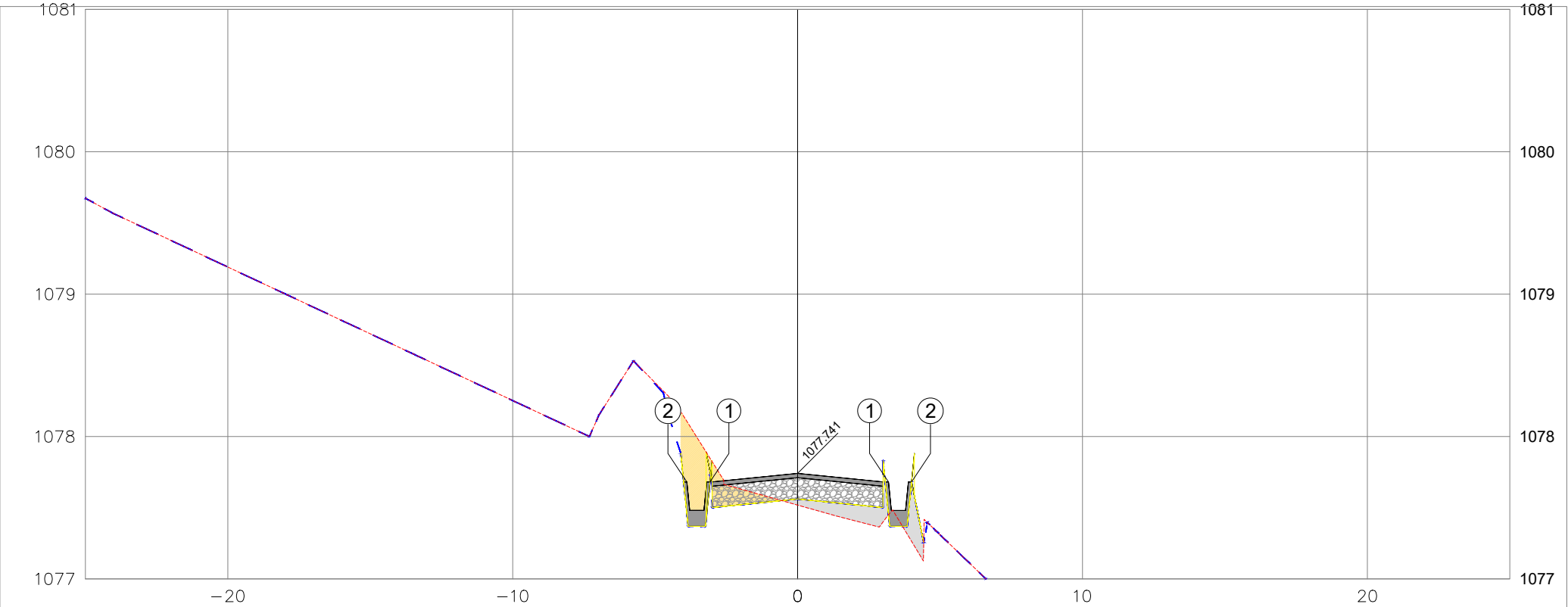
15+0.00	A.CORTE 1ª. =	0.16	m²	<div><div>VERSA Soluções</div><div>Av. Alberto Vieira Romão, 2406 Distrito Industrial - Alfenas MG</div></div>	CLIENTE: PREF. SANTA RITA DE CALDAS - 17.857.442/0001-51		OBJETO: NOTA DE SERVIÇO DE PAVIMENTO ACABADO		ORGÃO DE APROVAÇÃO	
	A.CORTE 2ª. =		m²		RT: EVERTON DOS SANTOS - CREA: 82287/D		TRECHO: ESTRADA DE SÃO BENTO	DATA: 06/2023		
	COTA TERRENO = 1076.97	A.CORTE 3ª. =			m²	LOCAL: ESTRADA DE SÃO BENTO, SANTA RITA DE CALDAS, MG	ESCALA 1:200	CÓDIGO PRO-EXE-TER-SRC-006.23-ESB		FOLHA 15+0.00
	COTA PROJETO = 1077.146	A. ATERRO =	1.00		m²					



GINETA - PRINCIPAL - 16+0.00


PLATAFORMA ACABADA LADO ESQUERDO		PTO. DIST. COTA	1 -3.075 1077.473	2 -3.887 1077.473
PLATAFORMA ACABADA LADO DIREITO		PTO. DIST. COTA	1 3.190 1077.473	2 4.002 1077.473

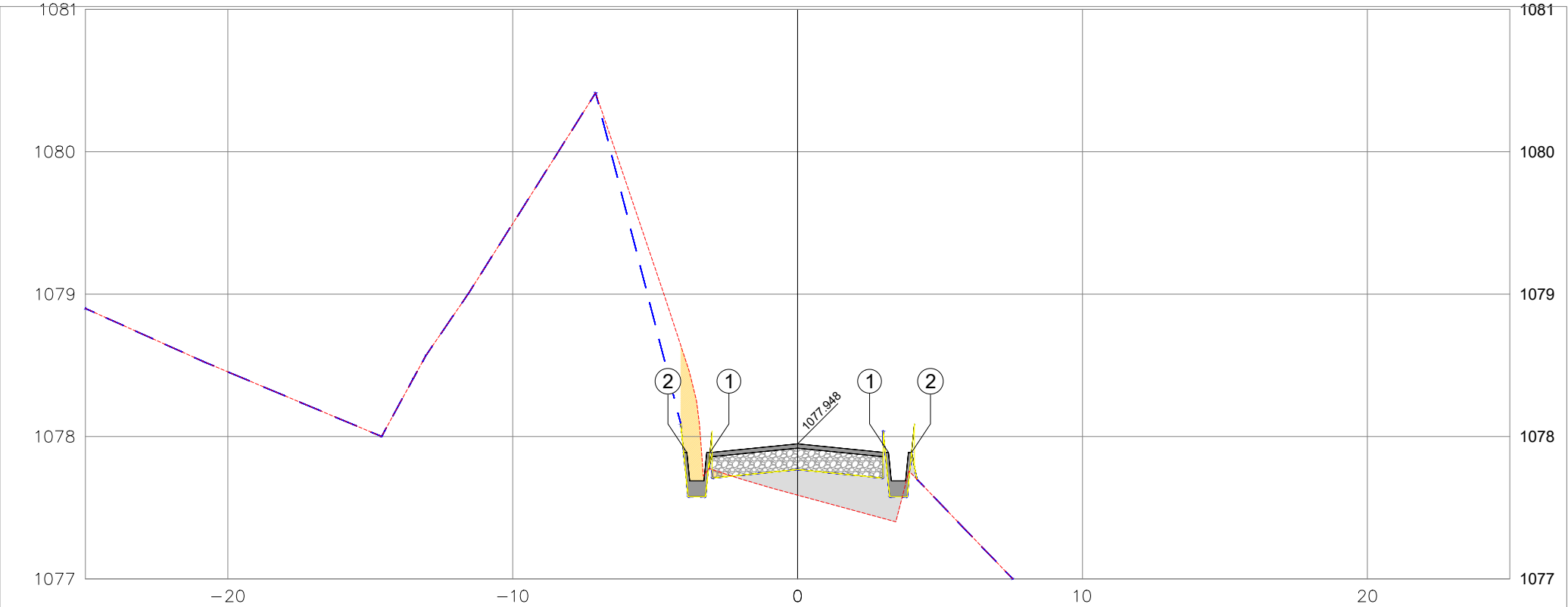
16+0.00	A.CORTE 1ª. =	0.36	m²	 <div>VERSA Soluções</div> <div>Av. Alberto Vieira Romão, 2406 Distrito Industrial - Alfenas MG</div>	CLIENTE:	PREF. SANTA RITA DE CALDAS - 17.857.442/0001-51			OBJETO:	NOTA DE SERVIÇO DE PAVIMENTO ACABADO		ORGÃO DE APROVAÇÃO	
	A.CORTE 2ª. =		m²		RT:	EVERTON DOS SANTOS - CREA: 82287/D			TRECHO:	ESTRADA DE SÃO BENTO	DATA:		06/2023
	A.CORTE 3ª. =		m²		LOCAL:	ESTRADA DE SÃO BENTO, SANTA RITA DE CALDAS, MG			ESCALA	1:200	CÓDIGO		PRO-EXE-TER-SRC-006.23-ESB
	A. ATERRO =	0.67	m²							FOLHA	16+0.00		
COTA TERRENO =	1077.30												
COTA PROJETO =	1077.353												



GINETA - PRINCIPAL - 17+0.00


PLATAFORMA ACABADA LADO ESQUERDO		PTO. DIST. COTA	1 -3.075 1077.681	2 -3.887 1077.681
PLATAFORMA ACABADA LADO DIREITO		PTO. DIST. COTA	1 3.190 1077.681	2 4.002 1077.681

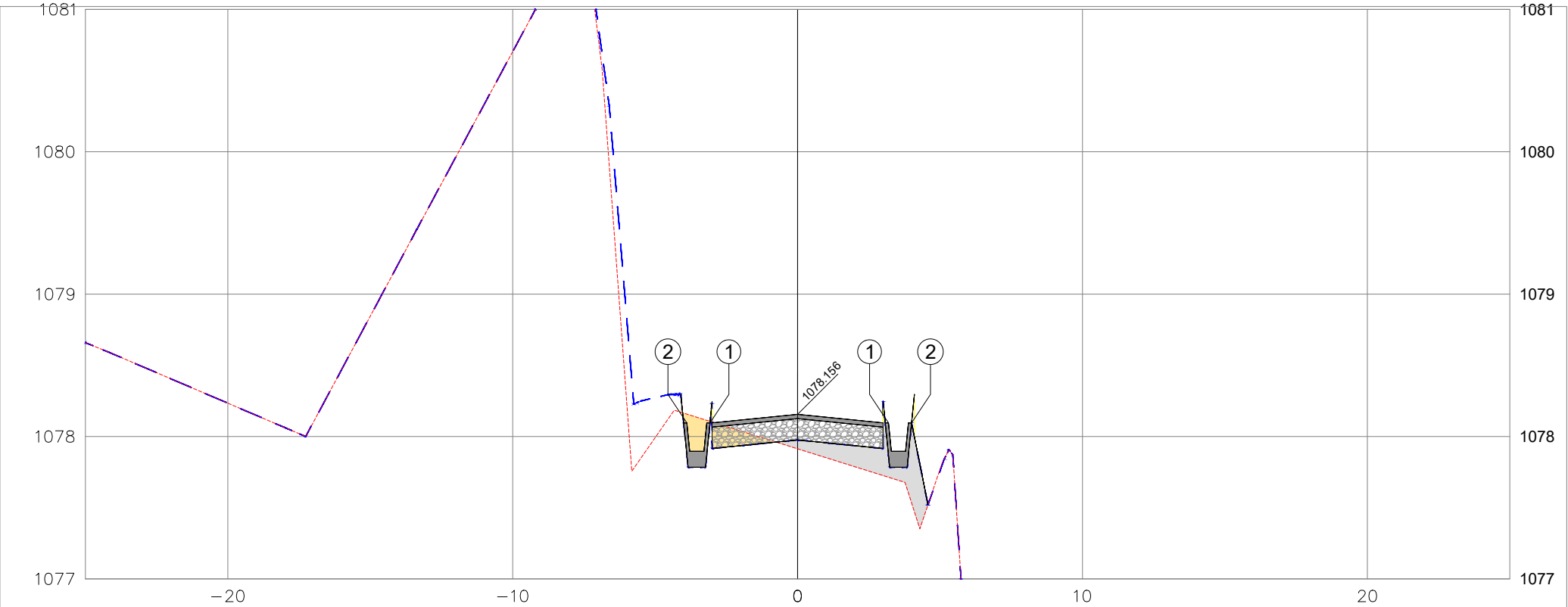
17+0.00	A.CORTE 1ª. =	0.87	m²	 <div>VERSA Soluções</div> <div>Av. Alberto Vieira Romão, 2406 Distrito Industrial - Alfenas MG</div>	CLIENTE:	PREF. SANTA RITA DE CALDAS - 17.857.442/0001-51			OBJETO:	NOTA DE SERVIÇO DE PAVIMENTO ACABADO		ORGÃO DE APROVAÇÃO	
	A.CORTE 2ª. =		m²		RT:	EVERTON DOS SANTOS - CREA: 82287/D			TRECHO:	ESTRADA DE SÃO BENTO	DATA:		06/2023
	A.CORTE 3ª. =		m²		LOCAL:	ESTRADA DE SÃO BENTO, SANTA RITA DE CALDAS, MG			ESCALA	1:200	CÓDIGO		PRO-EXE-TER-SRC-006.23-ESB
	A. ATERRO =	0.49	m²							FOLHA	17+0.00		



GINETA - PRINCIPAL - 18+0.00


PLATAFORMA ACABADA LADO ESQUERDO		PTO. DIST. COTA	1 -3.075 1077.888	2 -3.887 1077.888
PLATAFORMA ACABADA LADO DIREITO		PTO. DIST. COTA	1 3.190 1077.888	2 4.002 1077.888

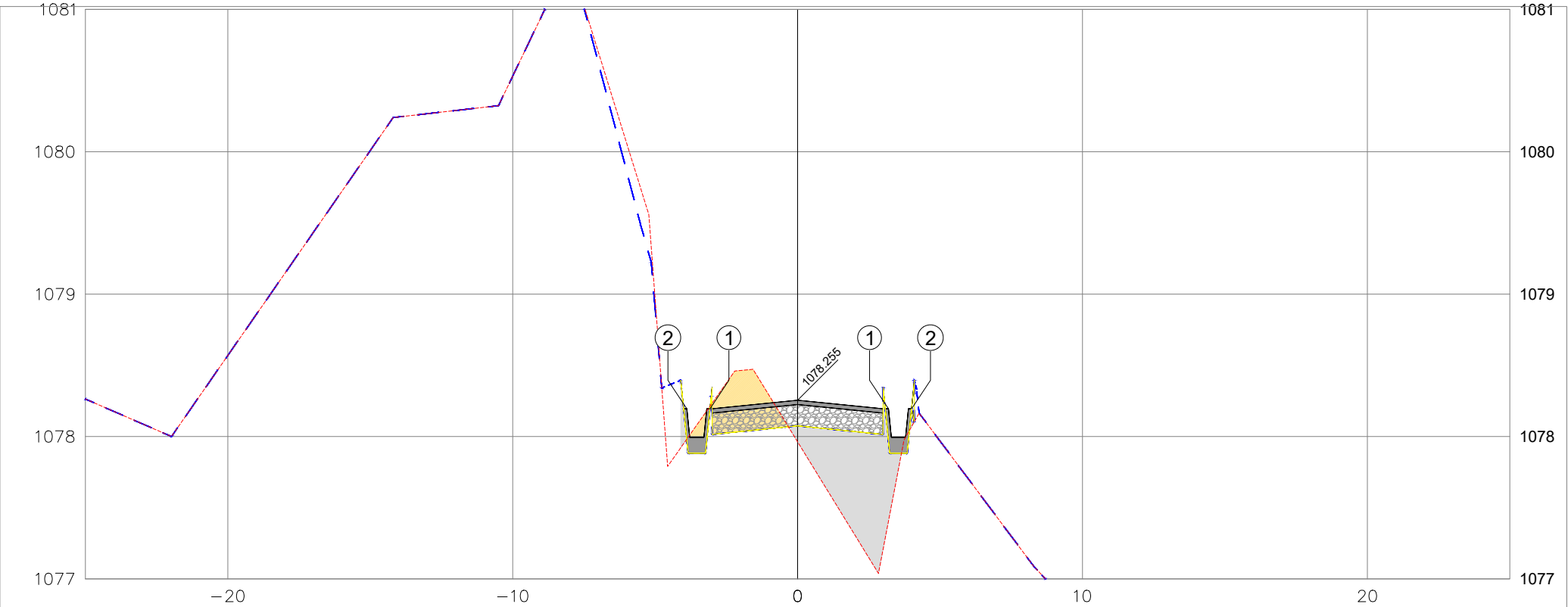
18+0.00	A.CORTE 1ª. =	0.59	m²	 <div>VERSA Soluções</div> <div>Av. Alberto Vieira Romão, 2406 Distrito Industrial - Alfenas MG</div>	CLIENTE:	PREF. SANTA RITA DE CALDAS - 17.857.442/0001-51		OBJETO:	NOTA DE SERVIÇO DE PAVIMENTO ACABADO		ORGÃO DE APROVAÇÃO	
	A.CORTE 2ª. =		m²		RT:	EVERTON DOS SANTOS - CREA: 82287/D		TRECHO:	ESTRADA DE SÃO BENTO	DATA:		06/2023
COTA TERRENO = 1077.59	A.CORTE 3ª. =		m²		LOCAL:	ESTRADA DE SÃO BENTO, SANTA RITA DE CALDAS, MG		ESCALA	1:200	CÓDIGO		PRO-EXE-TER-SRC-006.23-ESB
COTA PROJETO = 1077.768	A. ATERRO =	1.08	m²							FOLHA		18+0.00



GINETA - PRINCIPAL - 19+0.00


PLATAFORMA ACABADA LADO ESQUERDO		PTO. DIST. COTA	1 -3.075 1078.096	2 -3.887 1078.096
PLATAFORMA ACABADA LADO DIREITO		PTO. DIST. COTA	1 3.190 1078.096	2 4.002 1078.096

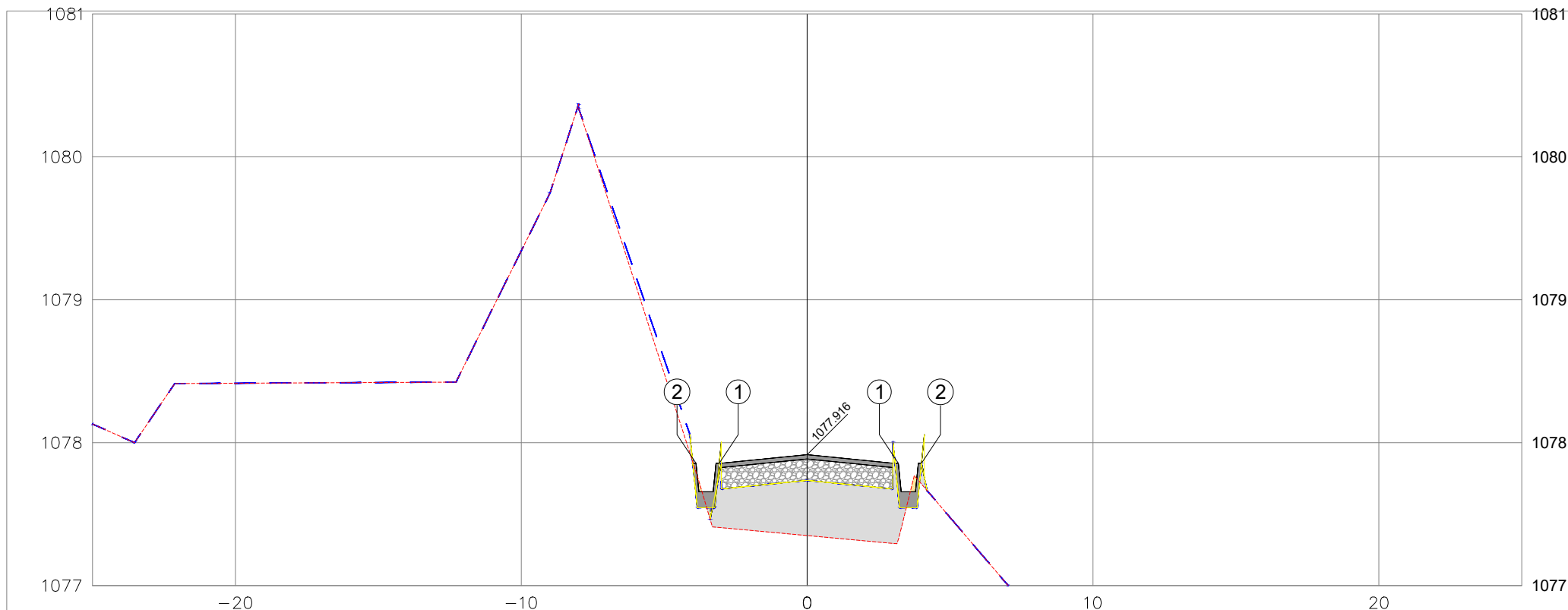
19+0.00	A.CORTE 1ª. =	0.49	m²	<div><div>VERSA Soluções</div><div>Av. Alberto Vieira Romão, 2406 Distrito Industrial - Alfenas MG</div></div>	CLIENTE: PREF. SANTA RITA DE CALDAS - 17.857.442/0001-51		OBJETO: NOTA DE SERVIÇO DE PAVIMENTO ACABADO		ORGÃO DE APROVAÇÃO	
	A.CORTE 2ª. =		m²		RT: EVERTON DOS SANTOS - CREA: 82287/D		TRECHO: ESTRADA DE SÃO BENTO	DATA: 06/2023		
	COTA TERRENO = 1077.91	A.CORTE 3ª. =			m²	LOCAL: ESTRADA DE SÃO BENTO, SANTA RITA DE CALDAS, MG	ESCALA 1:200	CÓDIGO PRO-EXE-TER-SRC-006.23-ESB		FOLHA 19+0.00
	COTA PROJETO = 1077.976	A. ATERRO =	0.80		m²					



GINETA - PRINCIPAL - 20+0.00


PLATAFORMA ACABADA LADO ESQUERDO		PTO. DIST. COTA	1 -3.075 1078.195	2 -3.887 1078.195
PLATAFORMA ACABADA LADO DIREITO		PTO. DIST. COTA	1 3.190 1078.195	2 4.002 1078.195

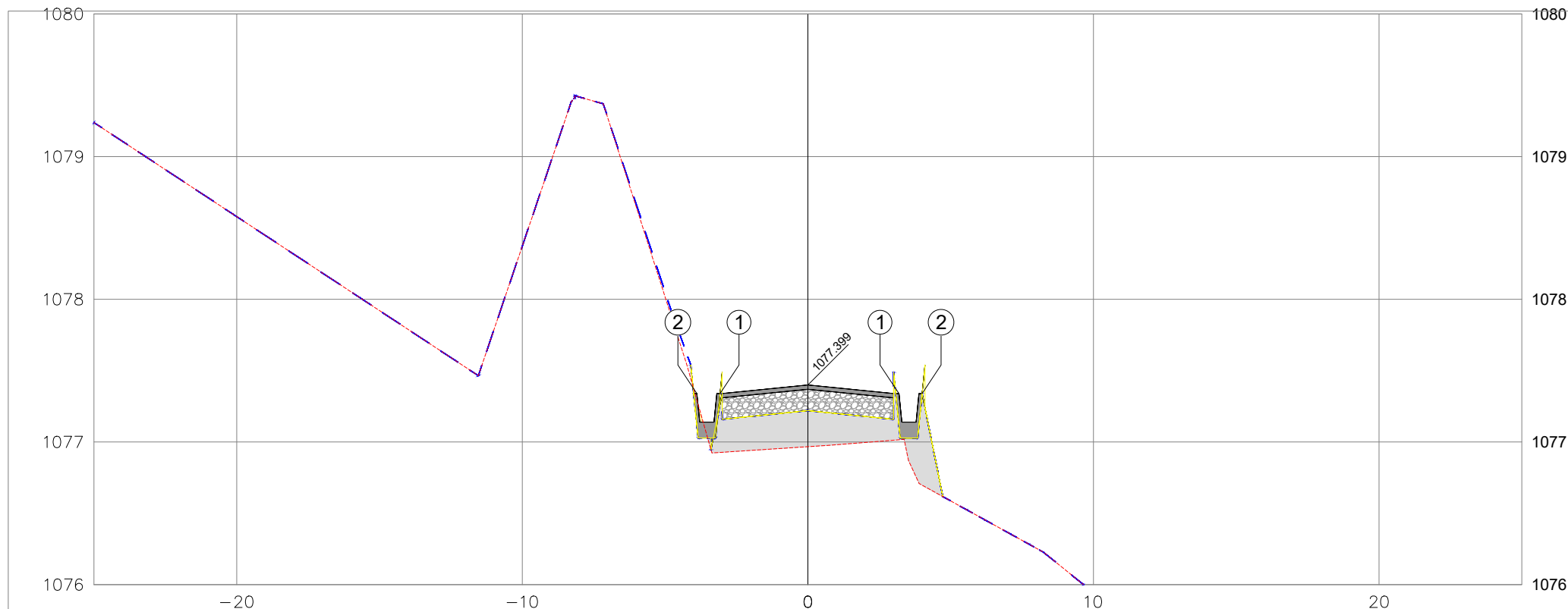
20+0.00	A.CORTE 1ª. =	0.97	m²	 <div>VERSA Soluções</div> <div>Av. Alberto Vieira Romão, 2406 Distrito Industrial - Alfenas MG</div>	CLIENTE:	PREF. SANTA RITA DE CALDAS - 17.857.442/0001-51			OBJETO:	NOTA DE SERVIÇO DE PAVIMENTO ACABADO		ORGÃO DE APROVAÇÃO			
	A.CORTE 2ª. =		m²		RT:	EVERTON DOS SANTOS - CREA: 82287/D			TRECHO:	ESTRADA DE SÃO BENTO	DATA:		06/2023		
COTA TERRENO = 1077.96	A.CORTE 3ª. =		m²		LOCAL:	ESTRADA DE SÃO BENTO, SANTA RITA DE CALDAS, MG			ESCALA	1:200	CÓDIGO		PRO-EXE-TER-SRC-006.23-ESB	FOLHA	20+0.00
COTA PROJETO = 1078.075	A. ATERRO =	2.05	m²												



GINETA - PRINCIPAL - 21+0.00


PLATAFORMA ACABADA LADO ESQUERDO	PTO. DIST. COTA	1 -3.075 1077.856	2 -3.887 1077.856
PLATAFORMA ACABADA LADO DIREITO	PTO. DIST. COTA	1 3.190 1077.856	2 4.002 1077.856

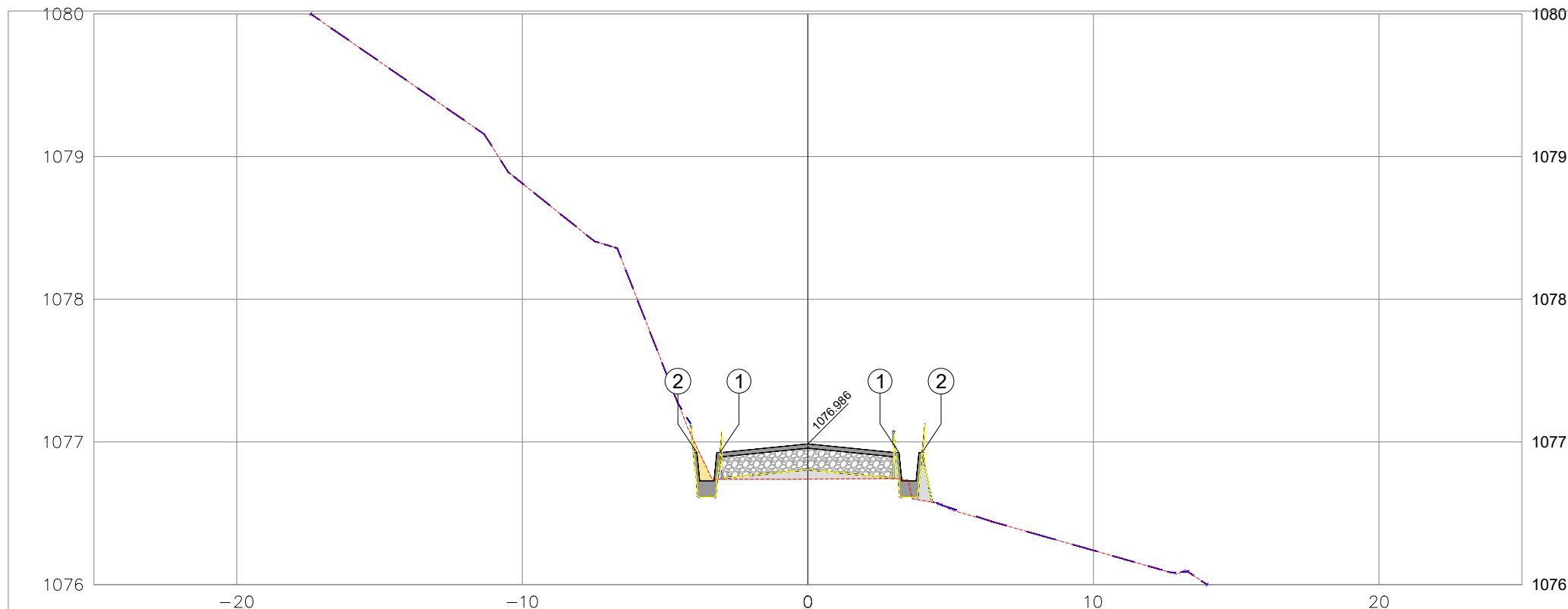
21+0.00		A.CORTE 1ª. =	0.12	m²	 <div>VERSA Soluções</div> <div>Av. Alberto Vieira Romão, 2406 Distrito Industrial - Alfenas MG</div>	CLIENTE: PREF. SANTA RITA DE CALDAS - 17.857.442/0001-51		OBJETO: NOTA DE SERVIÇO DE PAVIMENTO ACABADO			ORGÃO DE APROVAÇÃO	
		A.CORTE 2ª. =		m²		RT:	EVERTON DOS SANTOS - CREA: 82287/D		TRECHO: ESTRADA DE SÃO BENTO	DATA: 06/2023		
COTA TERRENO = 1077.35		A.CORTE 3ª =		m²		LOCAL:	ESTRADA DE SÃO BENTO, SANTA RITA DE CALDAS, MG		ESCALA 1:200	CÓDIGO PRO-EXE-TER-SRC-006.23-ESB		FOLHA
COTA PROJETO = 1077.736		A. ATERRO =	2.39	m²						21+0.00		



GINETA - PRINCIPAL - 22+0.00


PLATAFORMA ACABADA LADO ESQUERDO	PTO. DIST.	1	2
	COTA	-3.075 1077.339	-3.887 1077.339
PLATAFORMA ACABADA LADO DIREITO	PTO. DIST.	1	2
	COTA	3.190 1077.339	4.002 1077.339

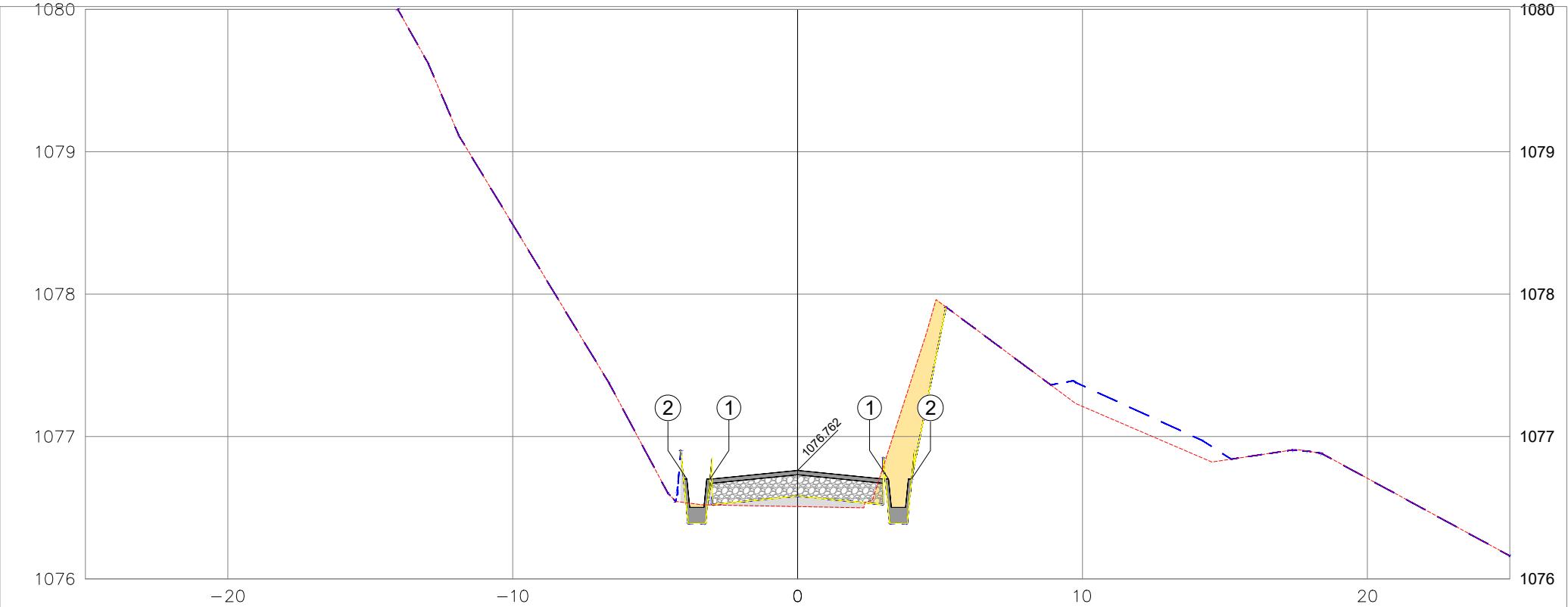
22+0.00		A.CORTE 1ª. =	0.06	m²	 <div>VERSA Soluções</div> <div>Av. Alberto Vieira Romão, 2406 Distrito Industrial - Alfenas MG</div>	CLIENTE: PREF. SANTA RITA DE CALDAS - 17.857.442/0001-51		OBJETO: NOTA DE SERVIÇO DE PAVIMENTO ACABADO			ORGÃO DE APROVAÇÃO
		A.CORTE 2ª. =		m²		RT: EVERTON DOS SANTOS - CREA: 82287/D		TRECHO: ESTRADA DE SÃO BENTO		DATA: 06/2023	
COTA TERRENO = 1076.97		A.CORTE 3ª =		m²		LOCAL: ESTRADA DE SÃO BENTO, SANTA RITA DE CALDAS, MG		ESCALA 1:200	CÓDIGO PRO-EXE-TER-SRC-006.23-ESB	FOLHA	
COTA PROJETO = 1077.219		A. ATERRO =	1.87	m²						22+0.00	



GINETA - PRINCIPAL - 23+0.00


PLATAFORMA ACABADA LADO ESQUERDO	PTO. DIST.	1	2
	COTA	-3.075 1076.926	-3.887 1076.926
PLATAFORMA ACABADA LADO DIREITO	PTO. DIST.	1	2
	COTA	3.190 1076.926	4.002 1076.926

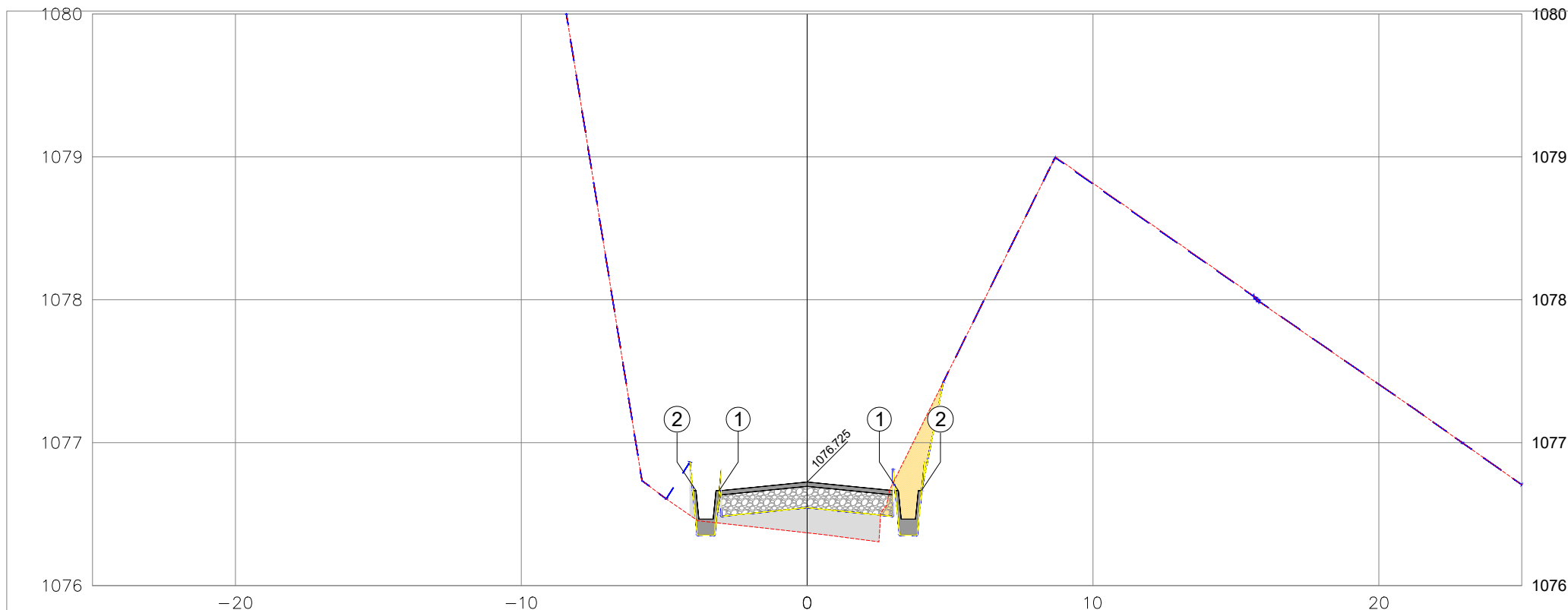
23+0.00	A.CORTE 1ª. =	0.21	m²	 <div>VERSA Soluções</div> <div>Av. Alberto Vieira Romão, 2406 Distrito Industrial - Alfenas MG</div>	CLIENTE: PREF. SANTA RITA DE CALDAS - 17.857.442/0001-51	OBJETO: NOTA DE SERVIÇO DE PAVIMENTO ACABADO			ORGÃO DE APROVAÇÃO
	A.CORTE 2ª. =		m²		RT: EVERTON DOS SANTOS - CREA: 82287/D	TRECHO: ESTRADA DE SÃO BENTO		DATA: 06/2023	
COTA TERRENO = 1076.74	A.CORTE 3ª =		m²		LOCAL: ESTRADA DE SÃO BENTO, SANTA RITA DE CALDAS, MG	ESCALA 1:200	CÓDIGO PRO-EXE-TER-SRC-006.23-ESB	FOLHA 23+0.00	
COTA PROJETO = 1076.806	A. ATERRO =	0.35	m²						



GINETA - PRINCIPAL - 24+0.00


PLATAFORMA ACABADA LADO ESQUERDO		PTO. DIST. COTA	1 -3.075 1076.702	2 -3.887 1076.702
PLATAFORMA ACABADA LADO DIREITO		PTO. DIST. COTA	1 3.190 1076.702	2 4.002 1076.702

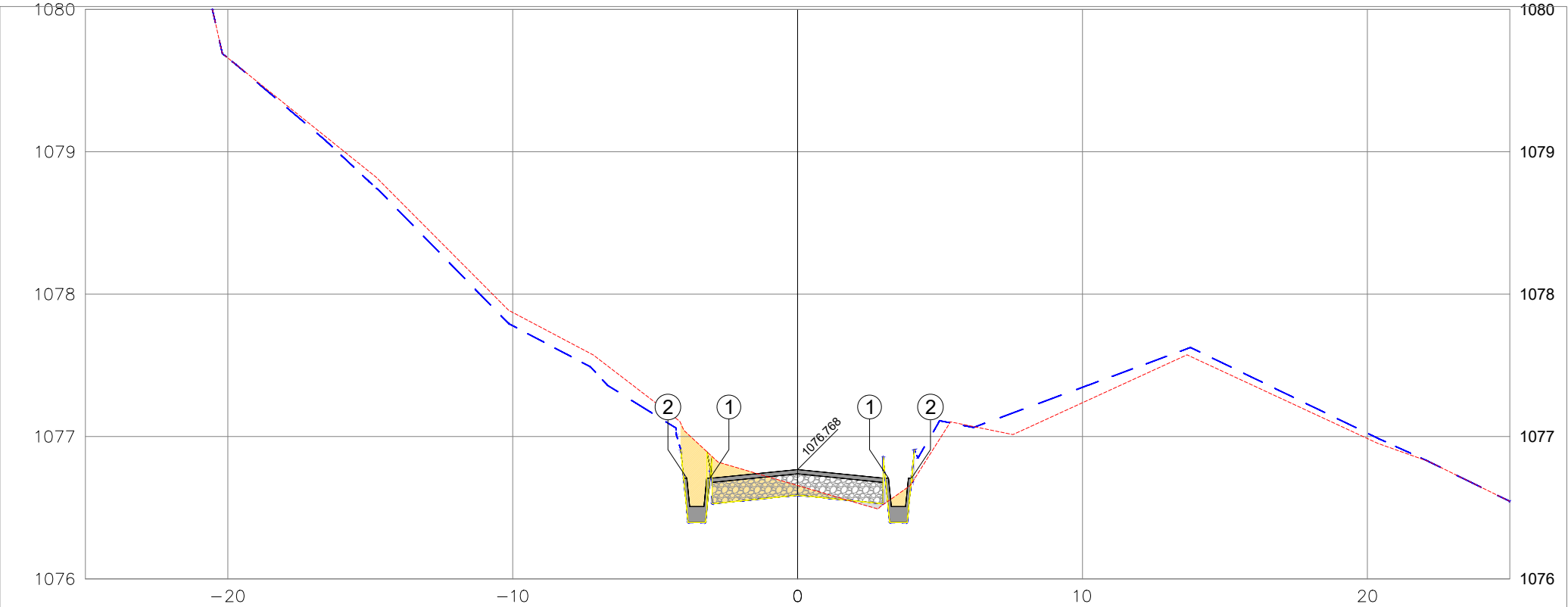
24+0.00	A.CORTE 1ª. =	1.31	m²	<div><div>VERSA Soluções</div><div>Av. Alberto Vieira Romão, 2406 Distrito Industrial - Alfenas MG</div></div>	CLIENTE: PREF. SANTA RITA DE CALDAS - 17.857.442/0001-51		OBJETO: NOTA DE SERVIÇO DE PAVIMENTO ACABADO		ORGÃO DE APROVAÇÃO		
	A.CORTE 2ª. =		m²		RT: EVERTON DOS SANTOS - CREA: 82287/D		TRECHO: ESTRADA DE SÃO BENTO	DATA: 06/2023			
	COTA TERRENO = 1076.51	A.CORTE 3ª. =			m²	LOCAL: ESTRADA DE SÃO BENTO, SANTA RITA DE CALDAS, MG		ESCALA 1:200		CÓDIGO PRO-EXE-TER-SRC-006.23-ESB	FOLHA 24+0.00
	COTA PROJETO = 1076.582	A. ATERRO =	0.29		m²						



GINETA - PRINCIPAL - 25+0.00


PLATAFORMA ACABADA LADO ESQUERDO	PTO. DIST.	1	2
	COTA	-3.075 1076.665	-3.887 1076.665
PLATAFORMA ACABADA LADO DIREITO	PTO. DIST.	1	2
	COTA	3.190 1076.665	4.002 1076.665

25+0.00		A.CORTE 1ª. =	0.77	m²	 <div>VERSA Soluções <small>Av. Alberto Vieira Romão, 2406 Distrito Industrial - Alfenas MG</small></div>	CLIENTE: PREF. SANTA RITA DE CALDAS - 17.857.442/0001-51		OBJETO: NOTA DE SERVIÇO DE PAVIMENTO ACABADO			ORGÃO DE APROVAÇÃO	
		A.CORTE 2ª. =		m²		RT:	EVERTON DOS SANTOS - CREA: 82287/D		TRECHO: ESTRADA DE SÃO BENTO	DATA: 06/2023		
COTA TERRENO = 1076.37		A.CORTE 3ª =		m²		LOCAL:	ESTRADA DE SÃO BENTO, SANTA RITA DE CALDAS, MG		ESCALA 1:200	CÓDIGO PRO-EXE-TER-SRC-006.23-ESB		FOLHA
COTA PROJETO = 1076.545		A. ATERRO =	0.86	m²								25+0.00



GINETA - PRINCIPAL - 26+0.00


PLATAFORMA ACABADA LADO ESQUERDO		PTO. DIST. COTA	1 -3.075 1076.708	2 -3.887 1076.708
PLATAFORMA ACABADA LADO DIREITO		PTO. DIST. COTA	1 3.190 1076.708	2 4.002 1076.708

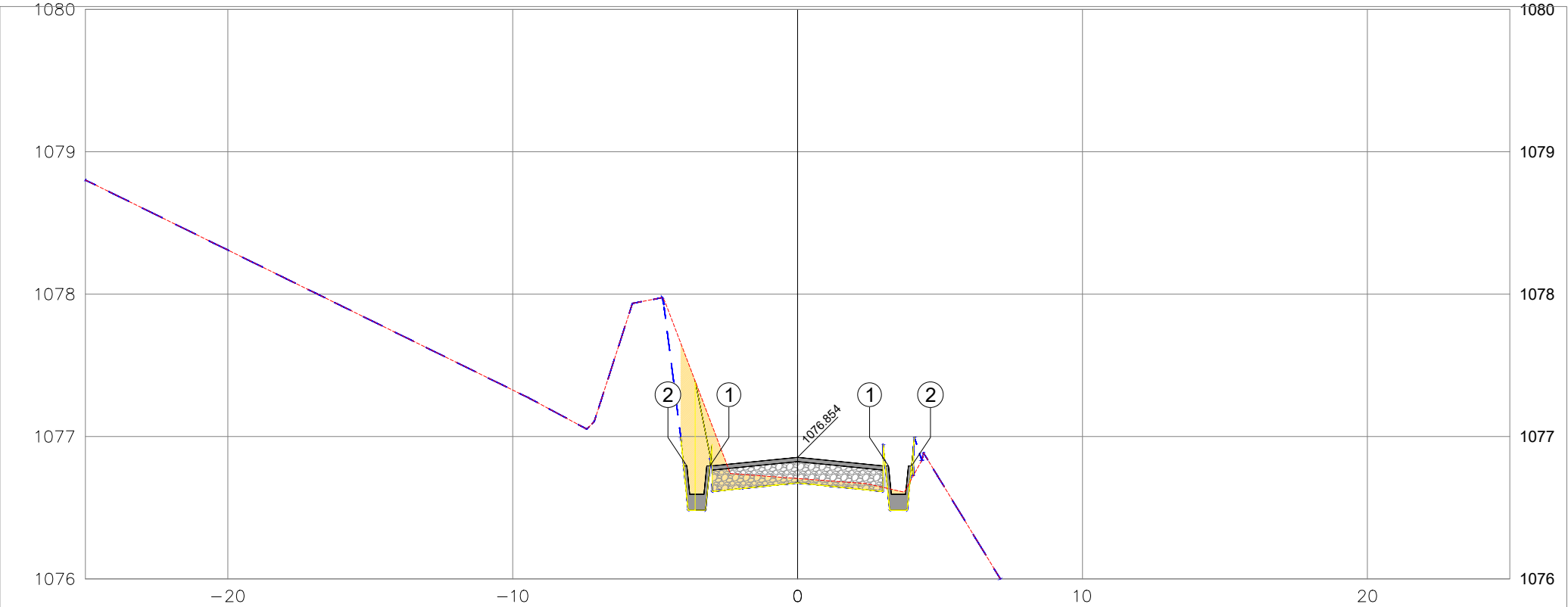
26+0.00	A.CORTE 1ª. =	1.27	m²	 <div>VERSA Soluções</div> <div>Av. Alberto Vieira Romão, 2406 Distrito Industrial - Alfenas MG</div>	CLIENTE: PREF. SANTA RITA DE CALDAS - 17.857.442/0001-51		OBJETO: NOTA DE SERVIÇO DE PAVIMENTO ACABADO		ORGÃO DE APROVAÇÃO	
	A.CORTE 2ª. =		m²		RT: EVERTON DOS SANTOS - CREA: 82287/D		TRECHO: ESTRADA DE SÃO BENTO	DATA: 06/2023		
	COTA TERRENO = 1076.66	A.CORTE 3ª. =			m²	LOCAL: ESTRADA DE SÃO BENTO, SANTA RITA DE CALDAS, MG	ESCALA 1:200	CÓDIGO PRO-EXE-TER-SRC-006.23-ESB		FOLHA 26+0.00
	COTA PROJETO = 1076.588	A. ATERRO =	0.06		m²					



GINETA - PRINCIPAL - 27+0.00


PLATAFORMA ACABADA LADO ESQUERDO	PTO. DIST. COTA	1 -3.075 1076.751	2 -3.887 1076.751
PLATAFORMA ACABADA LADO DIREITO	PTO. DIST. COTA	1 3.190 1076.751	2 4.002 1076.751

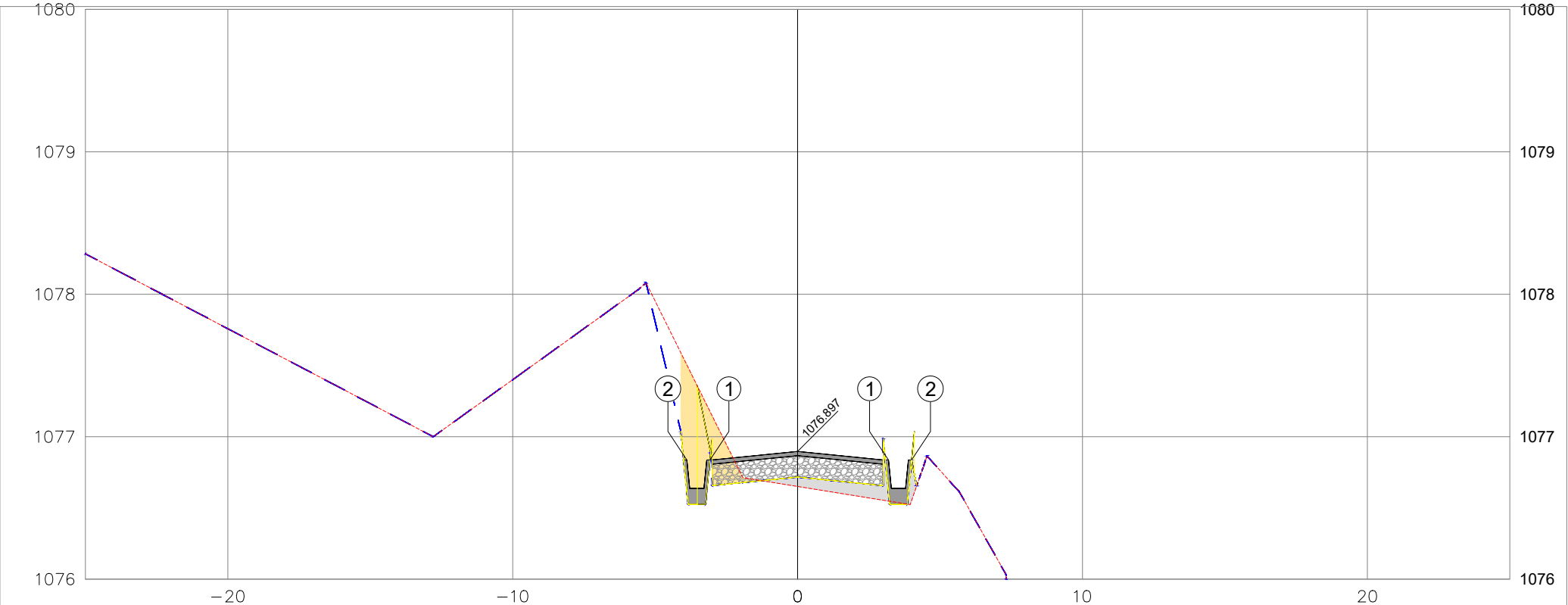
27+0.00		A.CORTE 1ª. =	1.47	m²	<div><div>VERSA Soluções</div><div>Av. Alberto Vieira Romão, 2406 Distrito Industrial - Alfenas MG</div></div>	CLIENTE: PREF. SANTA RITA DE CALDAS - 17.857.442/0001-51		OBJETO: NOTA DE SERVIÇO DE PAVIMENTO ACABADO			ORGÃO DE APROVAÇÃO
		A.CORTE 2ª. =		m²		RT: EVERTON DOS SANTOS - CREA: 82287/D		TRECHO: ESTRADA DE SÃO BENTO		DATA: 06/2023	
COTA TERRENO = 1076.71		A.CORTE 3ª =		m²		LOCAL: ESTRADA DE SÃO BENTO, SANTA RITA DE CALDAS, MG		ESCALA 1:200	CÓDIGO PRO-EXE-TER-SRC-006.23-ESB	FOLHA	
COTA PROJETO = 1076.631		A. ATERRO =	0.02	m²						27+0.00	



GINETA - PRINCIPAL - 28+0.00


PLATAFORMA ACABADA LADO ESQUERDO		PTO. DIST. COTA	1 -3.075 1076.794	2 -3.887 1076.794
PLATAFORMA ACABADA LADO DIREITO		PTO. DIST. COTA	1 3.190 1076.794	2 4.002 1076.794

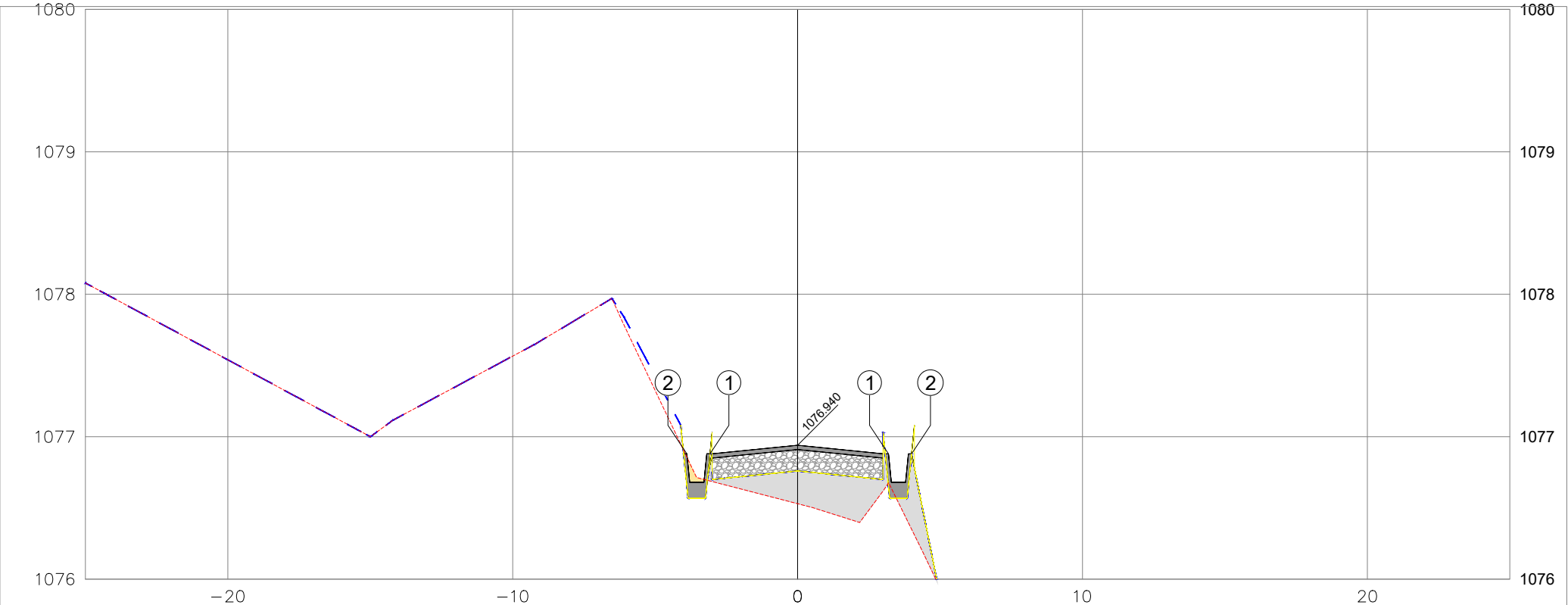
28+0.00	A.CORTE 1ª. =	1.42	m²	 <div>VERSA Soluções</div> <div>Av. Alberto Vieira Romão, 2406 Distrito Industrial - Alfenas MG</div>	CLIENTE:	PREF. SANTA RITA DE CALDAS - 17.857.442/0001-51			OBJETO:	NOTA DE SERVIÇO DE PAVIMENTO ACABADO		ORGÃO DE APROVAÇÃO			
	A.CORTE 2ª. =		m²		RT:	EVERTON DOS SANTOS - CREA: 82287/D			TRECHO:	ESTRADA DE SÃO BENTO	DATA:		06/2023		
	A.CORTE 3ª. =		m²		LOCAL:	ESTRADA DE SÃO BENTO, SANTA RITA DE CALDAS, MG			ESCALA	1:200	CÓDIGO		PRO-EXE-TER-SRC-006.23-ESB	FOLHA	28+0.00
	A. ATERRO =	0.04	m²												



GINETA - PRINCIPAL - 29+0.00


PLATAFORMA ACABADA LADO ESQUERDO		PTO. DIST. COTA	1 -3.075 1076.837	2 -3.887 1076.837
PLATAFORMA ACABADA LADO DIREITO		PTO. DIST. COTA	1 3.190 1076.837	2 4.002 1076.837

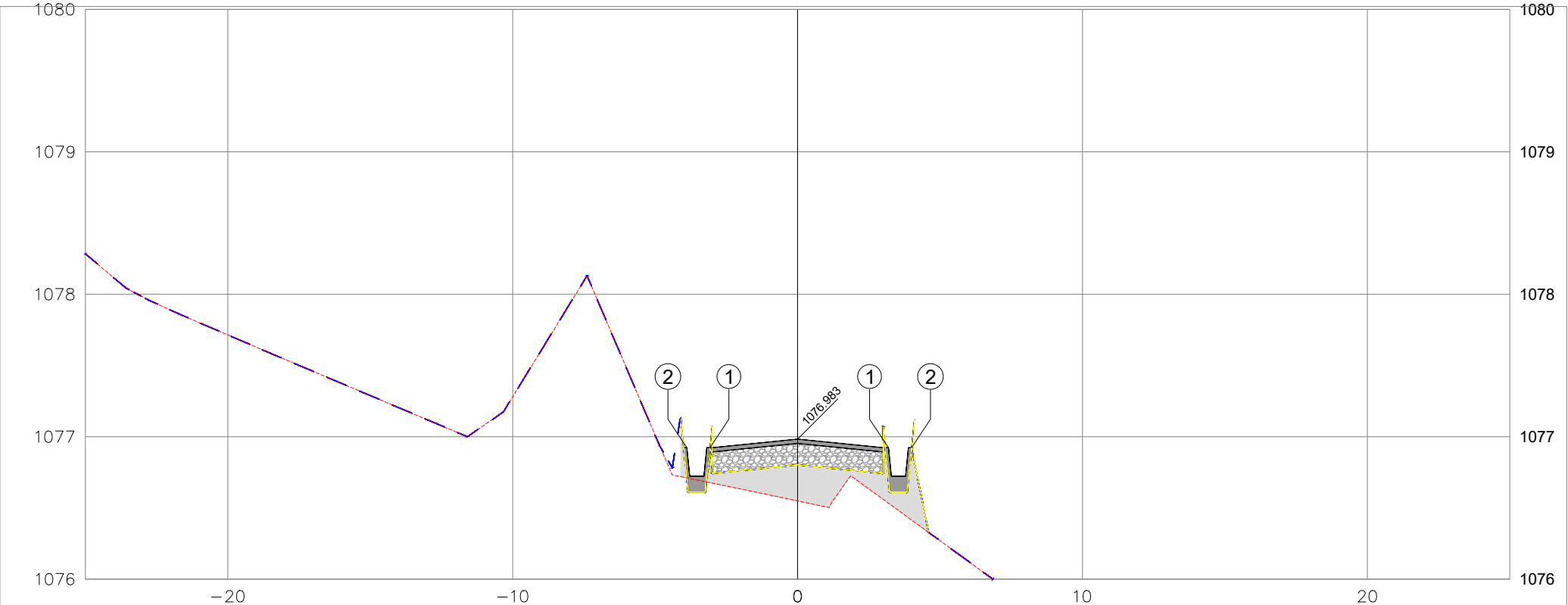
29+0.00	A.CORTE 1ª. =	1.11	m²	<div><div>VERSA Soluções</div><div>Av. Alberto Vieira Romão, 2406 Distrito Industrial - Alfenas MG</div></div>	CLIENTE:	PREF. SANTA RITA DE CALDAS - 17.857.442/0001-51			OBJETO:	NOTA DE SERVIÇO DE PAVIMENTO ACABADO		ORGÃO DE APROVAÇÃO			
	A.CORTE 2ª. =		m²		RT:	EVERTON DOS SANTOS - CREA: 82287/D			TRECHO:	ESTRADA DE SÃO BENTO	DATA:		06/2023		
COTA TERRENO = 1076.65	A.CORTE 3ª. =		m²		LOCAL:	ESTRADA DE SÃO BENTO, SANTA RITA DE CALDAS, MG			ESCALA	1:200	CÓDIGO		PRO-EXE-TER-SRC-006.23-ESB	FOLHA	29+0.00
COTA PROJETO = 1076.717	A. ATERRO =	0.39	m²												



GINETA - PRINCIPAL - 30+0.00


PLATAFORMA ACABADA LADO ESQUERDO		PTO. DIST. COTA	1 -3.075 1076.880	2 -3.887 1076.880
PLATAFORMA ACABADA LADO DIREITO		PTO. DIST. COTA	1 3.190 1076.880	2 4.002 1076.880

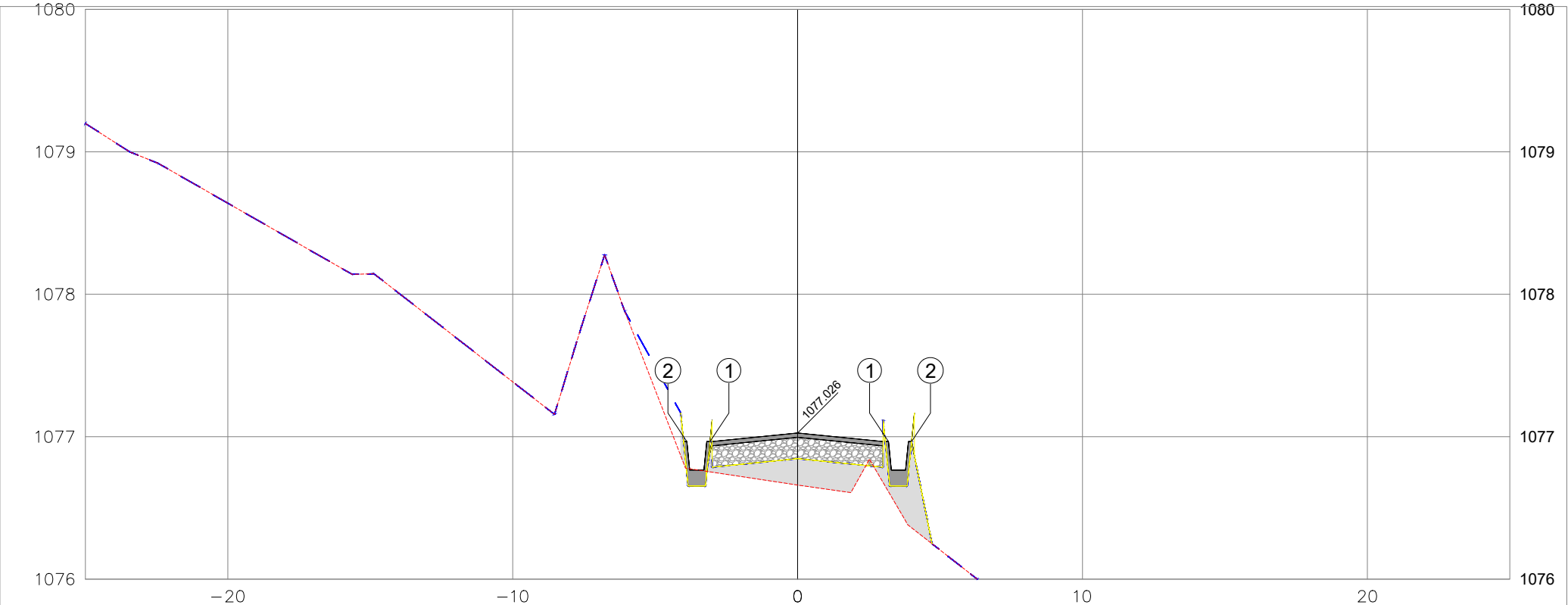
30+0.00	A.CORTE 1ª. =	0.15	m²	<div><div>VERSA Soluções</div><div>Av. Alberto Vieira Romão, 2406 Distrito Industrial - Alfenas MG</div></div>	CLIENTE: PREF. SANTA RITA DE CALDAS - 17.857.442/0001-51		OBJETO: NOTA DE SERVIÇO DE PAVIMENTO ACABADO		ORGÃO DE APROVAÇÃO	
	A.CORTE 2ª. =		m²		RT: EVERTON DOS SANTOS - CREA: 82287/D		TRECHO: ESTRADA DE SÃO BENTO	DATA: 06/2023		
	COTA TERRENO = 1076.53	A.CORTE 3ª. =			m²	LOCAL: ESTRADA DE SÃO BENTO, SANTA RITA DE CALDAS, MG	ESCALA 1:200	CÓDIGO PRO-EXE-TER-SRC-006.23-ESB		FOLHA 30+0.00
	COTA PROJETO = 1076.760	A. ATERRO =	1.50		m²					



GINETA - PRINCIPAL - 31+0.00


PLATAFORMA ACABADA LADO ESQUERDO		PTO. DIST. COTA	1 -3.075 1076.923	2 -3.887 1076.923
PLATAFORMA ACABADA LADO DIREITO		PTO. DIST. COTA	1 3.190 1076.923	2 4.002 1076.923

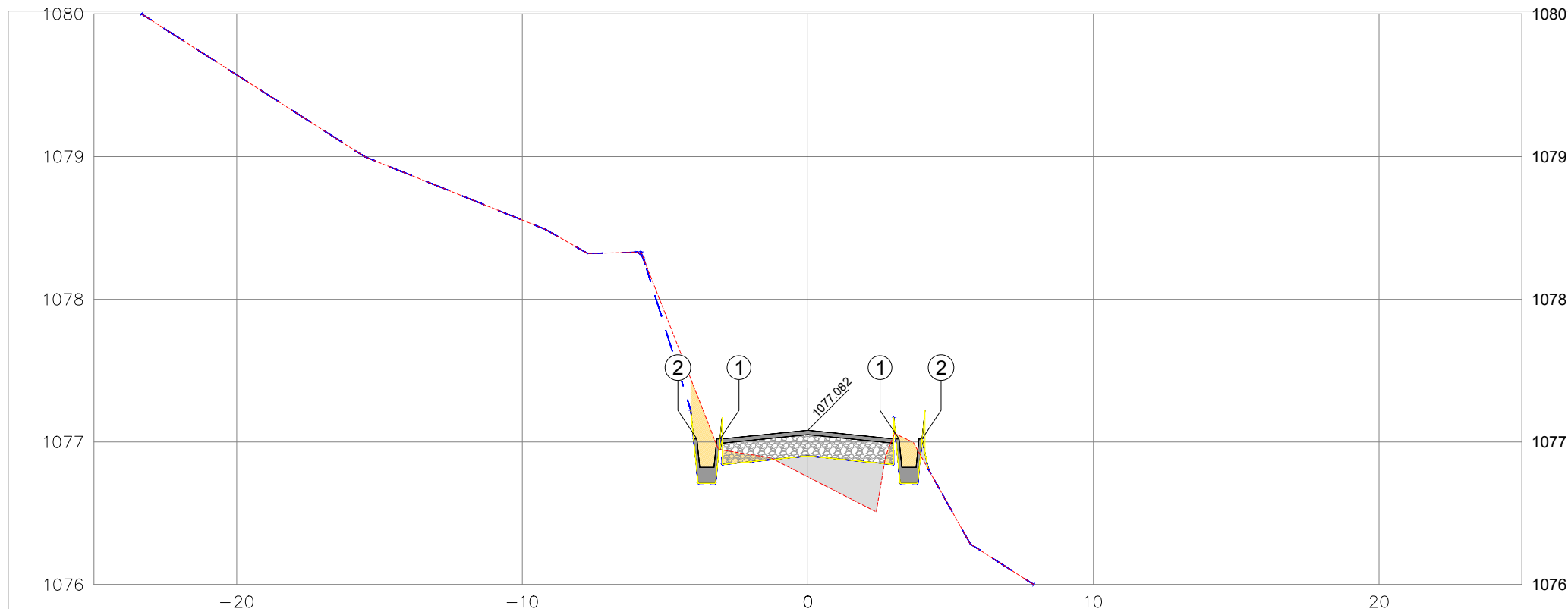
31+0.00	A.CORTE 1ª. =	0.06	m²	 <div>VERSA Soluções</div> <div>Av. Alberto Vieira Romão, 2406 Distrito Industrial - Alfenas MG</div>	CLIENTE:	PREF. SANTA RITA DE CALDAS - 17.857.442/0001-51			OBJETO:	NOTA DE SERVIÇO DE PAVIMENTO ACABADO		ORGÃO DE APROVAÇÃO	
	A.CORTE 2ª. =		m²		RT:	EVERTON DOS SANTOS - CREA: 82287/D			TRECHO:	ESTRADA DE SÃO BENTO	DATA:		06/2023
	A.CORTE 3ª. =		m²		LOCAL:	ESTRADA DE SÃO BENTO, SANTA RITA DE CALDAS, MG			ESCALA	1:200	CÓDIGO		PRO-EXE-TER-SRC-006.23-ESB
	A. ATERRO =	1.44	m²							FOLHA	31+0.00		



GINETA - PRINCIPAL - 32+0.00


PLATAFORMA ACABADA LADO ESQUERDO		PTO. DIST. COTA	1 -3.075 1076.966	2 -3.887 1076.966
PLATAFORMA ACABADA LADO DIREITO		PTO. DIST. COTA	1 3.190 1076.966	2 4.002 1076.966

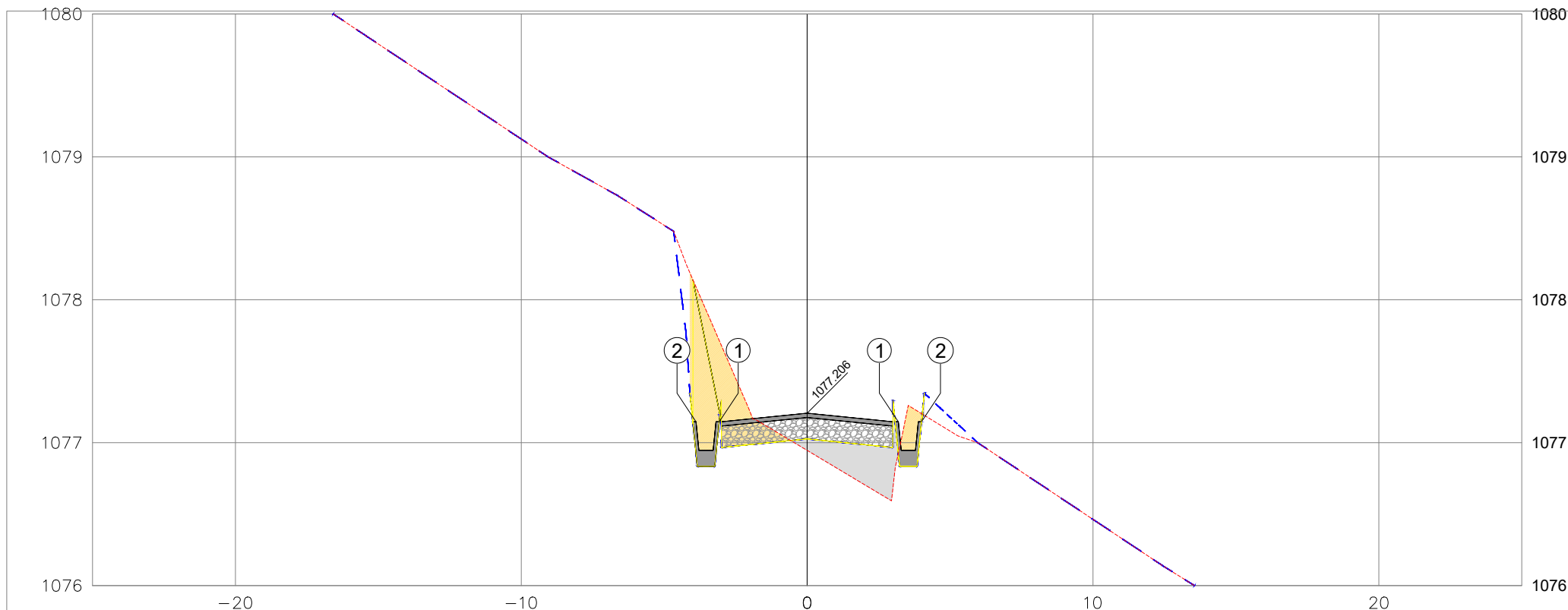
32+0.00	A.CORTE 1ª. =	0.08	m²	<div><div>VERSA Soluções</div><div>Av. Alberto Vieira Romão, 2406 Distrito Industrial - Alfenas MG</div></div>	CLIENTE: PREF. SANTA RITA DE CALDAS - 17.857.442/0001-51		OBJETO: NOTA DE SERVIÇO DE PAVIMENTO ACABADO		ORGÃO DE APROVAÇÃO	
	A.CORTE 2ª. =		m²		RT: EVERTON DOS SANTOS - CREA: 82287/D		TRECHO: ESTRADA DE SÃO BENTO	DATA: 06/2023		
	COTA TERRENO = 1076.66	A.CORTE 3ª. =			m²	LOCAL: ESTRADA DE SÃO BENTO, SANTA RITA DE CALDAS, MG	ESCALA 1:200	CÓDIGO PRO-EXE-TER-SRC-006.23-ESB		FOLHA 32+0.00
	COTA PROJETO = 1076.846	A. ATERRO =	1.25		m²					



GINETA - PRINCIPAL - 33+0.00


PLATAFORMA ACABADA LADO ESQUERDO	PTO. DIST.	1	2
	COTA	-3.075 1077.022	-3.887 1077.022
PLATAFORMA ACABADA LADO DIREITO	PTO. DIST.	1	2
	COTA	3.190 1077.022	4.002 1077.022

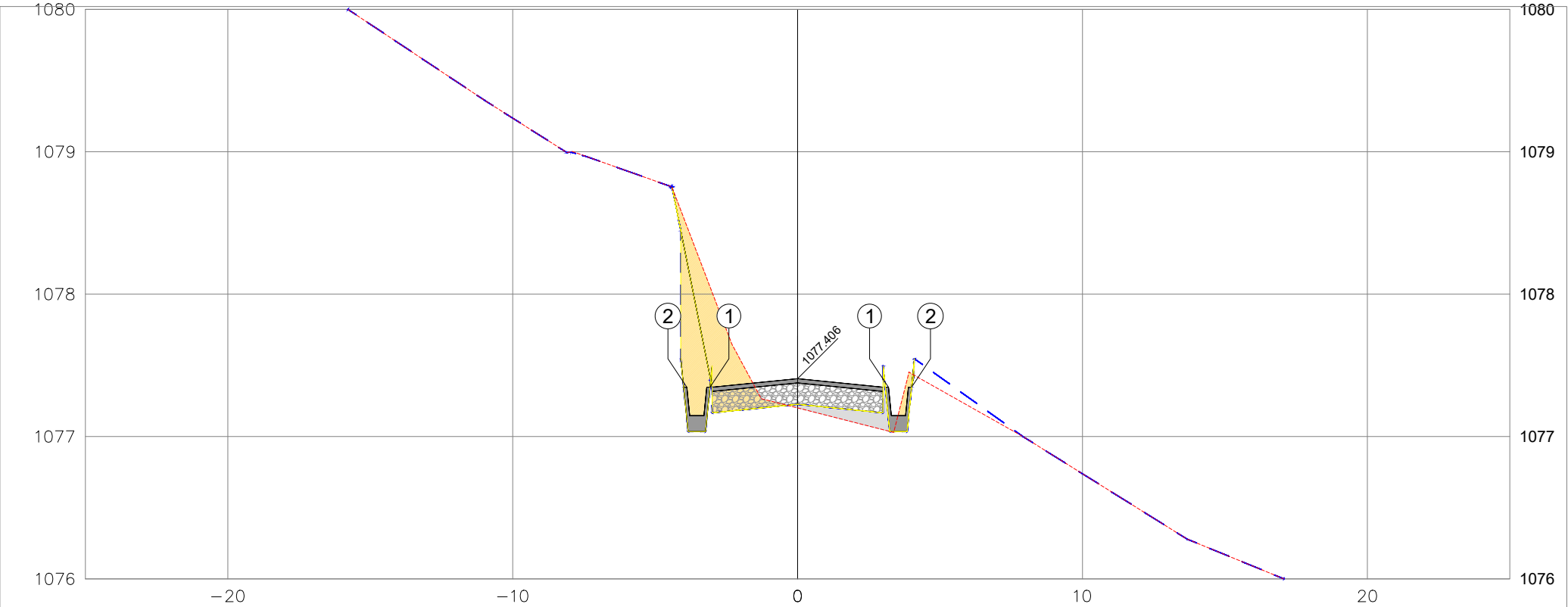
33+0.00	A.CORTE 1ª. =	0.75	m²	 VERSA Soluções <small>Av. Alberto Vieira Romão, 2406 Distrito Industrial - Alfenas MG</small>	CLIENTE: PREF. SANTA RITA DE CALDAS - 17.857.442/0001-51		OBJETO: NOTA DE SERVIÇO DE PAVIMENTO ACABADO		ORGÃO DE APROVAÇÃO
	A.CORTE 2ª. =		m²		RT: EVERTON DOS SANTOS - CREA: 82287/D		TRECHO: ESTRADA DE SÃO BENTO	DATA: 06/2023	
COTA TERRENO = 1076.76	A.CORTE 3ª. =		m²		LOCAL: ESTRADA DE SÃO BENTO, SANTA RITA DE CALDAS, MG		ESCALA 1:200	CÓDIGO PRO-EXE-TER-SRC-006.23-ESB	
COTA PROJETO = 1076.902	A. ATERRO =	0.75	m²					FOLHA 33+0.00	



GINETA - PRINCIPAL - 34+0.00


PLATAFORMA ACABADA LADO ESQUERDO	PTO. DIST. COTA	1 -3.075 1077.146	2 -3.887 1077.146
	PTO. DIST. COTA	1 3.190 1077.146	2 4.002 1077.146

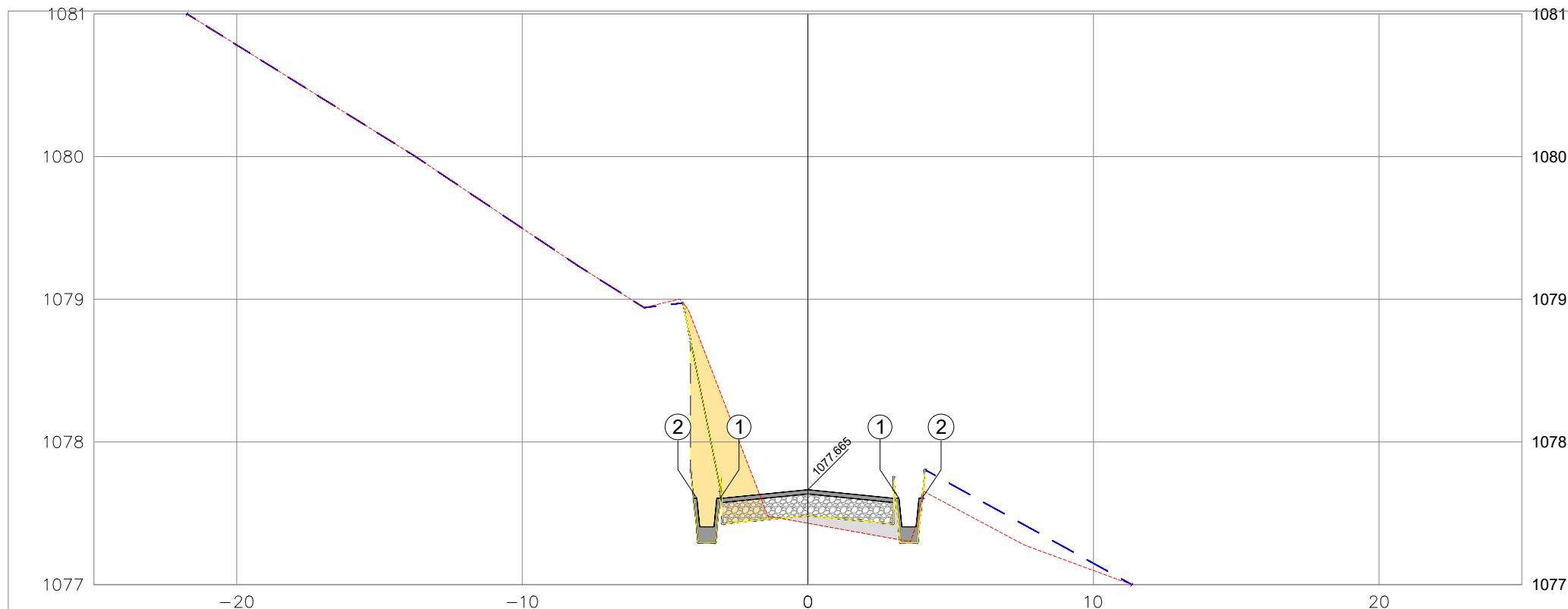
34+0.00		A.CORTE 1ª. =	1.96	m²	 <div>VERSA Soluções</div> <div>Av. Alberto Vieira Romão, 2406 Distrito Industrial - Alfenas MG</div>	CLIENTE: PREF. SANTA RITA DE CALDAS - 17.857.442/0001-51	OBJETO: NOTA DE SERVIÇO DE PAVIMENTO ACABADO			ORGÃO DE APROVAÇÃO
		A.CORTE 2ª. =		m²		RT: EVERTON DOS SANTOS - CREA: 82287/D	TRECHO: ESTRADA DE SÃO BENTO	DATA: 06/2023		
COTA TERRENO =	1076.95	A.CORTE 3ª =		m²		LOCAL: ESTRADA DE SÃO BENTO, SANTA RITA DE CALDAS, MG	ESCALA 1:200	CÓDIGO PRO-EXE-TER-SRC-006.23-ESB	FOLHA 34+0.00	
COTA PROJETO =	1077.026	A. ATERRO =	0.77	m²						



GINETA - PRINCIPAL - 35+0.00


PLATAFORMA ACABADA LADO ESQUERDO		PTO. DIST. COTA	1 -3.075 1077.346	2 -3.887 1077.346
PLATAFORMA ACABADA LADO DIREITO		PTO. DIST. COTA	1 3.190 1077.346	2 4.002 1077.346

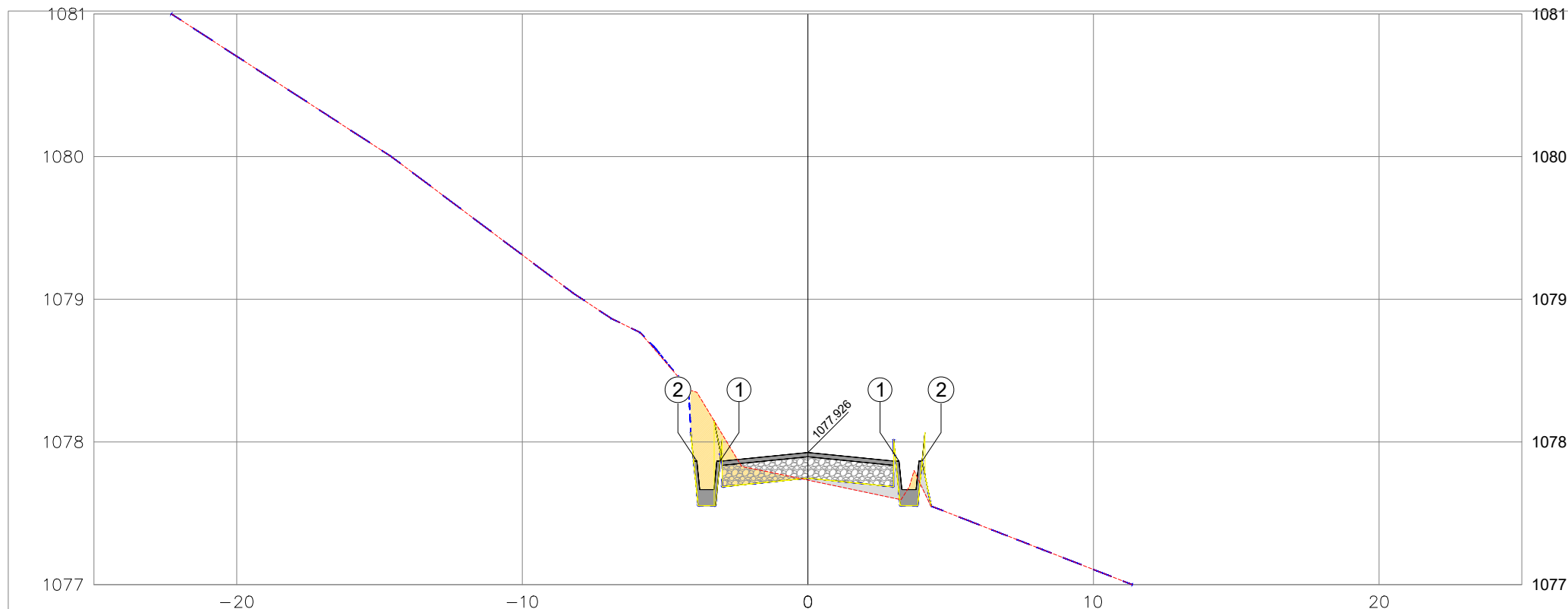
35+0.00	A.CORTE 1ª. =	2.19	m²	 <div>VERSA Soluções</div> <div>Av. Alberto Vieira Romão, 2406 Distrito Industrial - Alfenas MG</div>	CLIENTE:	PREF. SANTA RITA DE CALDAS - 17.857.442/0001-51			OBJETO:	NOTA DE SERVIÇO DE PAVIMENTO ACABADO		ORGÃO DE APROVAÇÃO	
	A.CORTE 2ª. =		m²		RT:	EVERTON DOS SANTOS - CREA: 82287/D			TRECHO:	ESTRADA DE SÃO BENTO	DATA:		06/2023
	A.CORTE 3ª. =		m²		LOCAL:	ESTRADA DE SÃO BENTO, SANTA RITA DE CALDAS, MG			ESCALA	1:200	CÓDIGO		PRO-EXE-TER-SRC-006.23-ESB
	A. ATERRO =	0.27	m²							FOLHA	35+0.00		



GINETA - PRINCIPAL - 36+0.00


PLATAFORMA ACABADA LADO ESQUERDO	PTO. DIST. COTA	1 -3.075 1077.605	2 -3.887 1077.605
PLATAFORMA ACABADA LADO DIREITO	PTO. DIST. COTA	1 3.190 1077.605	2 4.002 1077.605

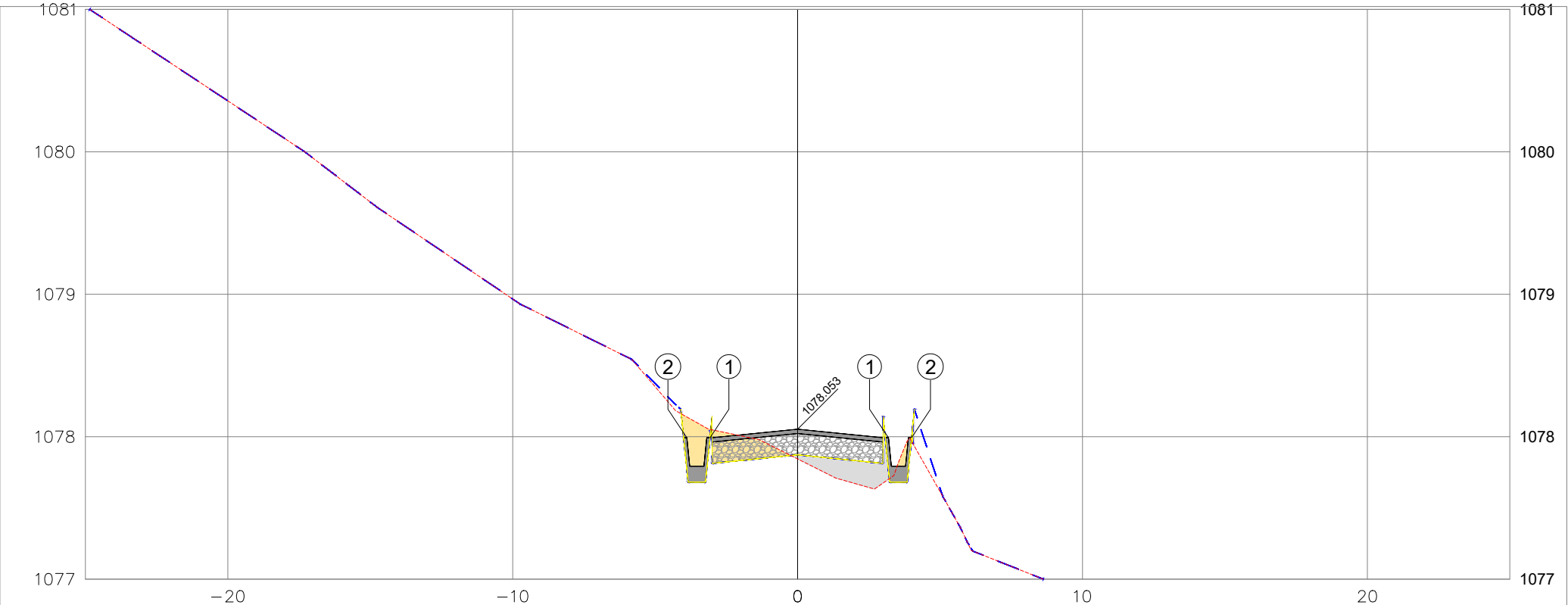
36+0.00		A.CORTE 1ª. =	2.12	m²	 <div>VERSA Soluções</div> <div>Av. Alberto Vieira Romão, 2406 Distrito Industrial - Alfenas MG</div>	CLIENTE: PREF. SANTA RITA DE CALDAS - 17.857.442/0001-51		OBJETO: NOTA DE SERVIÇO DE PAVIMENTO ACABADO			ORGÃO DE APROVAÇÃO	
		A.CORTE 2ª. =		m²		RT:	EVERTON DOS SANTOS - CREA: 82287/D		TRECHO: ESTRADA DE SÃO BENTO	DATA: 06/2023		
COTA TERRENO = 1077.43		A.CORTE 3ª =		m²		LOCAL:	ESTRADA DE SÃO BENTO, SANTA RITA DE CALDAS, MG		ESCALA 1:200	CÓDIGO PRO-EXE-TER-SRC-006.23-ESB		FOLHA
COTA PROJETO = 1077.485		A. ATERRO =	0.32	m²						36+0.00		




GINETA - PRINCIPAL - 37+0.00

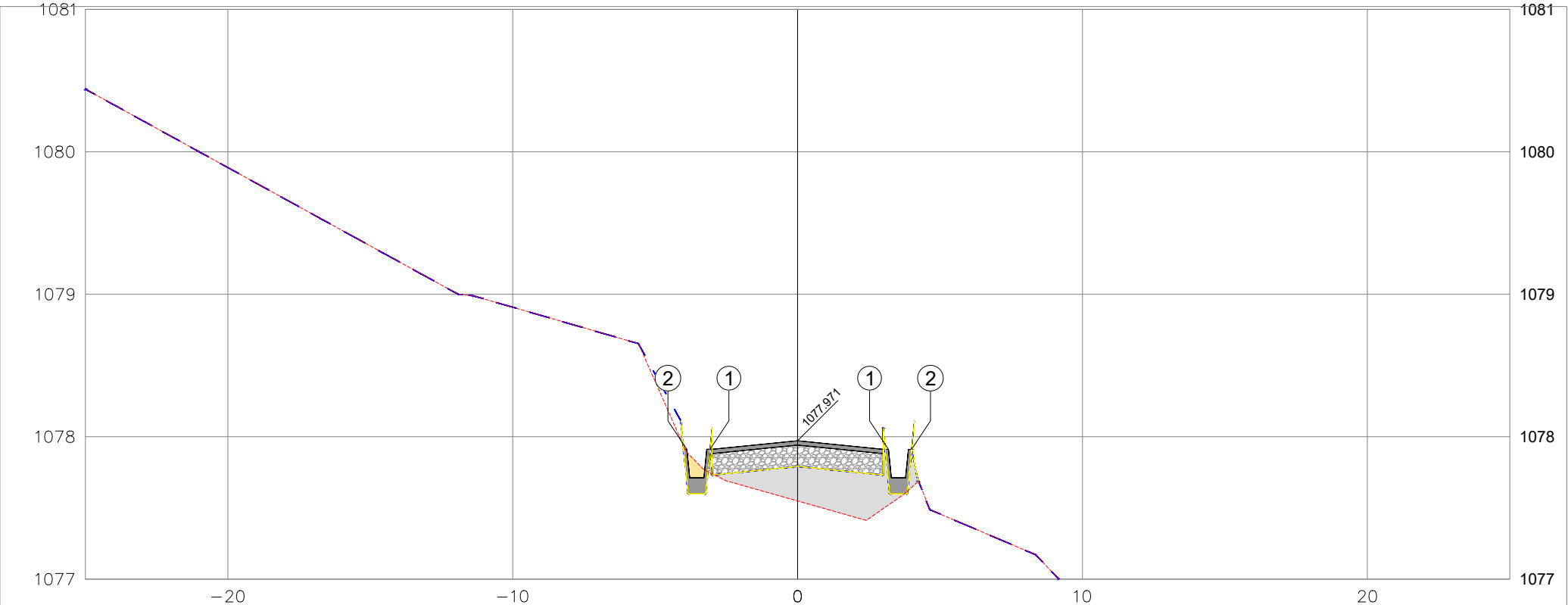
PLATAFORMA ACABADA LADO ESQUERDO	PTO. DIST. COTA	1 -3.075 1077.866	2 -3.887 1077.866
	PTO. DIST. COTA	1 3.190 1077.866	2 4.002 1077.866

37+0.00	A.CORTE 1ª. =	1.03	m²	 <div>VERSA Soluções</div> <div>Av. Alberto Vieira Romão, 2406 Distrito Industrial - Alfenas MG</div>	CLIENTE: PREF. SANTA RITA DE CALDAS - 17.857.442/0001-51	OBJETO: NOTA DE SERVIÇO DE PAVIMENTO ACABADO			ORGÃO DE APROVAÇÃO
	A.CORTE 2ª. =		m²		RT: EVERTON DOS SANTOS - CREA: 82287/D	TRECHO: ESTRADA DE SÃO BENTO	DATA: 06/2023		
COTA TERRENO = 1077.73	A.CORTE 3ª =		m²		LOCAL: ESTRADA DE SÃO BENTO, SANTA RITA DE CALDAS, MG	ESCALA 1:200	CÓDIGO PRO-EXE-TER-SRC-006.23-ESB	FOLHA 37+0.00	
COTA PROJETO = 1077.746	A. ATERRO =	0.22	m²						




GINETA - PRINCIPAL - 38+0.00

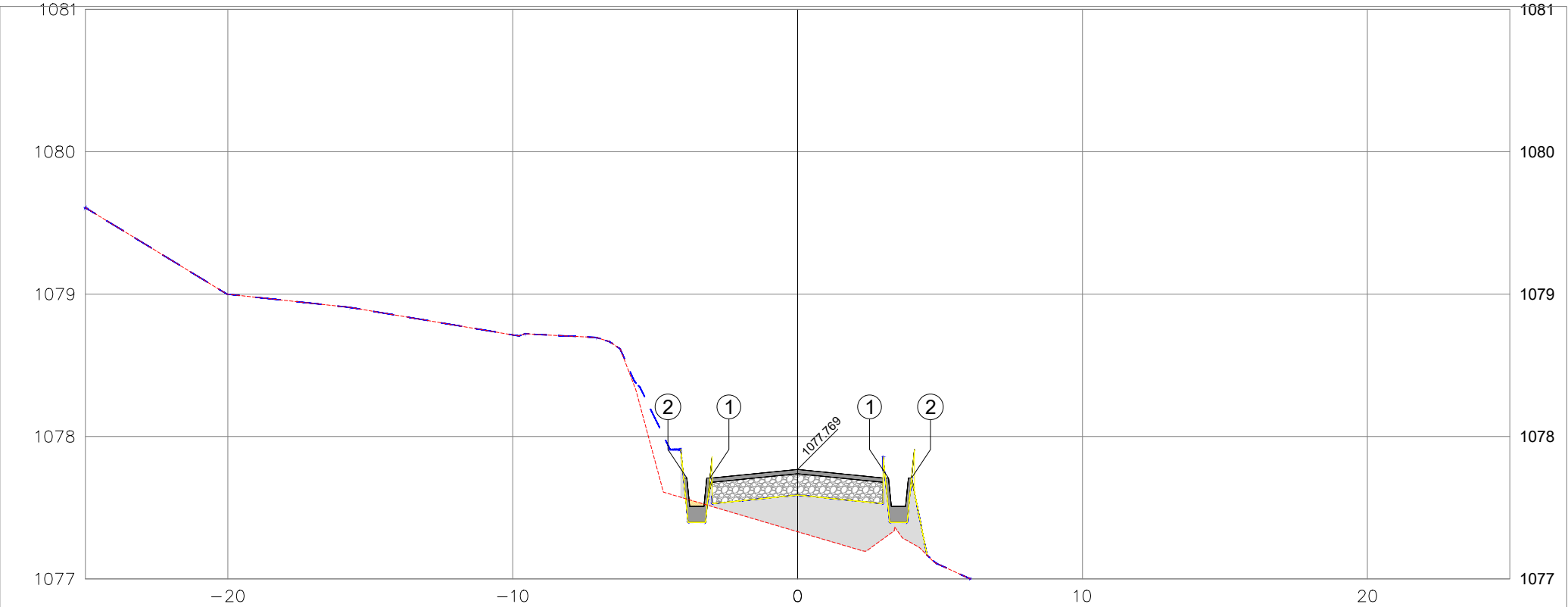
PLATAFORMA ACABADA LADO ESQUERDO		PTO. DIST. COTA	1 -3.075 1077.993	2 -3.887 1077.993
PLATAFORMA ACABADA LADO DIREITO		PTO. DIST. COTA	1 3.190 1077.993	2 4.002 1077.993
38+0.00		A.CORTE 1ª. =	0.83	m²
		A.CORTE 2ª. =		m²
COTA TERRENO = 1077.84		A.CORTE 3ª. =		m²
COTA PROJETO = 1077.873		A. ATERRO =	0.45	m²
		VERSA Soluções		Av. Alberto Vieira Romão, 2406 Distrito Industrial - Alfenas MG
CLIENTE:		PREF. SANTA RITA DE CALDAS - 17.857.442/0001-51		OBJETO:
RT:		EVERTON DOS SANTOS - CREA: 82287/D		NOTA DE SERVIÇO DE PAVIMENTO ACABADO
LOCAL:		ESTRADA DE SÃO BENTO, SANTA RITA DE CALDAS, MG		TRECHO:
				ESTRADA DE SÃO BENTO
				DATA:
				06/2023
				FOLHA
				38+0.00
				ORGÃO DE APROVAÇÃO



GINETA - PRINCIPAL - 39+0.00


PLATAFORMA ACABADA LADO ESQUERDO		PTO. DIST. COTA	1 -3.075 1077.911	2 -3.887 1077.911
PLATAFORMA ACABADA LADO DIREITO		PTO. DIST. COTA	1 3.190 1077.911	2 4.002 1077.911

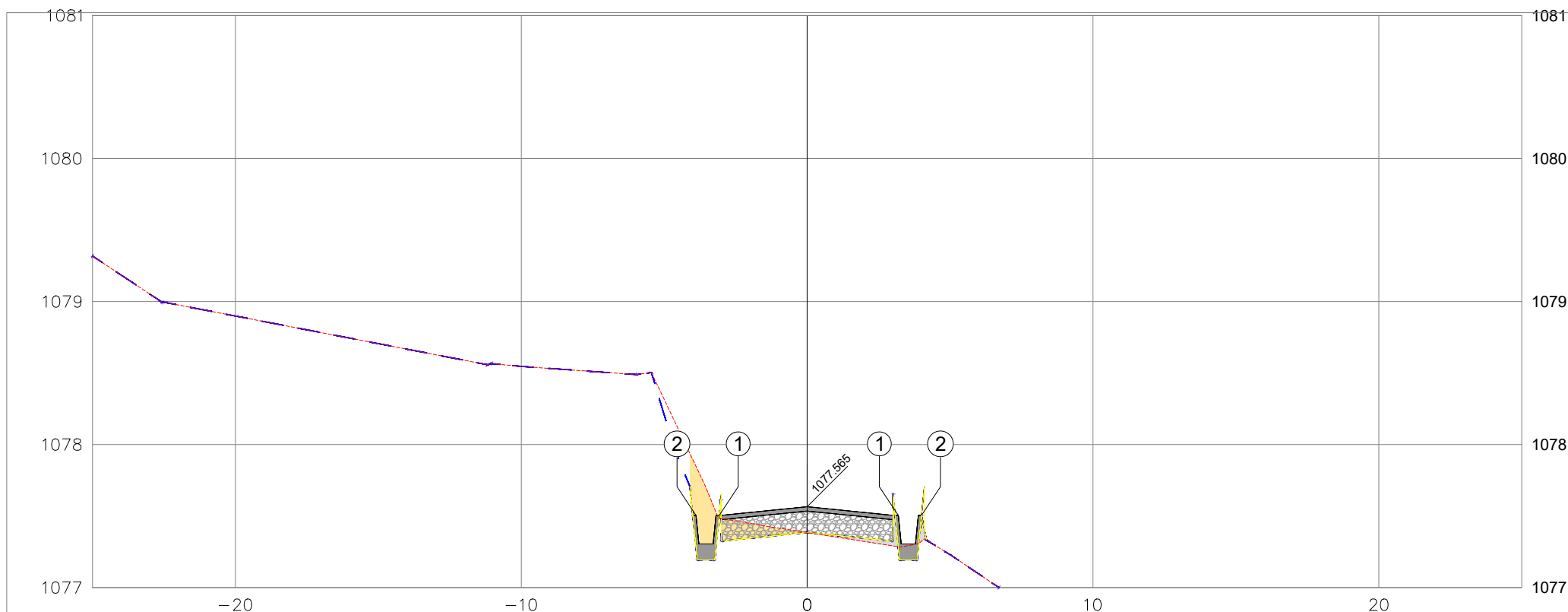
39+0.00	A.CORTE 1ª. =	0.16	m²	 <div>VERSA Soluções</div> <div>Av. Alberto Vieira Romão, 2406 Distrito Industrial - Alfenas MG</div>	CLIENTE: PREF. SANTA RITA DE CALDAS - 17.857.442/0001-51		OBJETO: NOTA DE SERVIÇO DE PAVIMENTO ACABADO		ORGÃO DE APROVAÇÃO	
	A.CORTE 2ª. =		m²		RT: EVERTON DOS SANTOS - CREA: 82287/D		TRECHO: ESTRADA DE SÃO BENTO	DATA: 06/2023		
	COTA TERRENO = 1077.55	A.CORTE 3ª. =			m²	LOCAL: ESTRADA DE SÃO BENTO, SANTA RITA DE CALDAS, MG	ESCALA 1:200	CÓDIGO PRO-EXE-TER-SRC-006.23-ESB		FOLHA 39+0.00
	COTA PROJETO = 1077.791	A. ATERRO =	1.40		m²					



GINETA - PRINCIPAL - 40+0.00


PLATAFORMA ACABADA LADO ESQUERDO		PTO. DIST. COTA	1 -3.075 1077.709	2 -3.887 1077.709
PLATAFORMA ACABADA LADO DIREITO		PTO. DIST. COTA	1 3.190 1077.709	2 4.002 1077.709

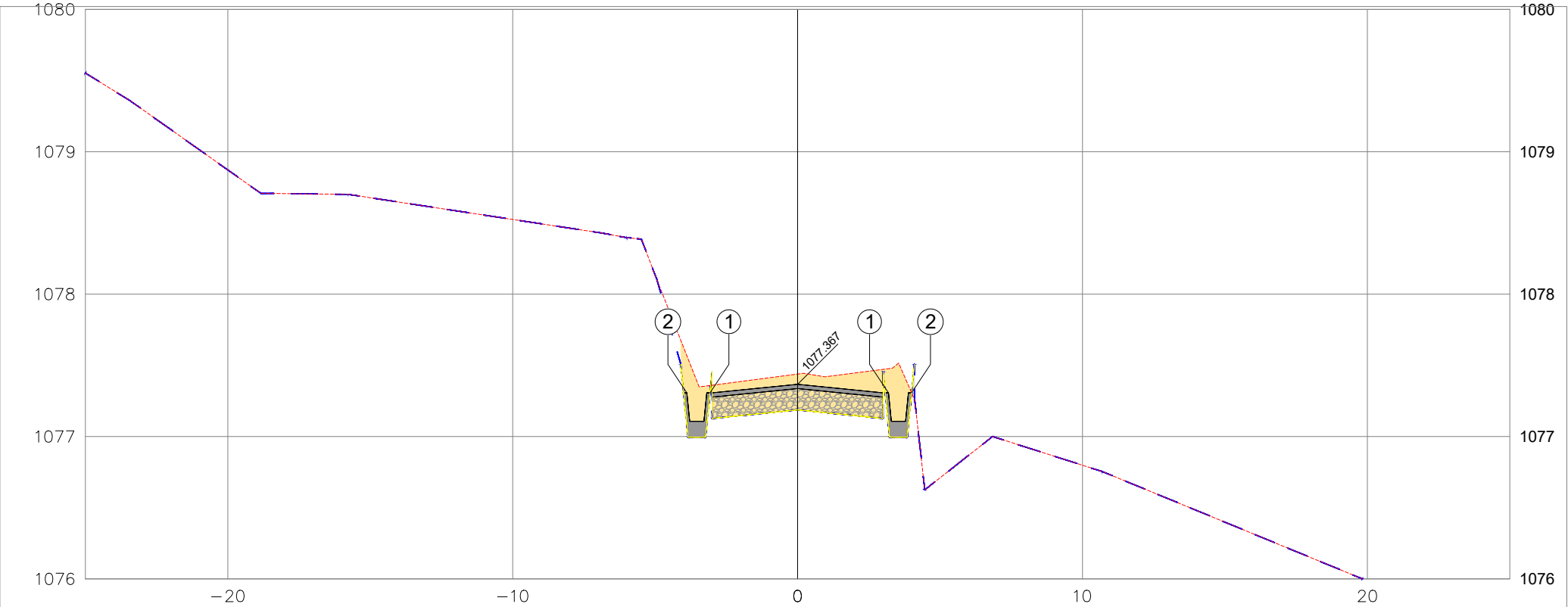
40+0.00	A.CORTE 1ª. =	0.10	m²	<div><div>VERSA Soluções</div><div><small>Av. Alberto Vieira Romão, 2406 Distrito Industrial - Alfenas MG</small></div></div>	CLIENTE: PREF. SANTA RITA DE CALDAS - 17.857.442/0001-51		OBJETO: NOTA DE SERVIÇO DE PAVIMENTO ACABADO		ORGÃO DE APROVAÇÃO
	A.CORTE 2ª. =		m²		RT: EVERTON DOS SANTOS - CREA: 82287/D		TRECHO: ESTRADA DE SÃO BENTO	DATA: 06/2023	
	A.CORTE 3ª. =		m²		LOCAL: ESTRADA DE SÃO BENTO, SANTA RITA DE CALDAS, MG		ESCALA 1:200	CÓDIGO PRO-EXE-TER-SRC-006.23-ESB	
	A. ATERRO =	1.66	m²				FOLHA 40+0.00		
COTA TERRENO = 1077.33									
COTA PROJETO = 1077.589									



GINETA - PRINCIPAL - 41+0.00


PLATAFORMA ACABADA LADO ESQUERDO	PTO. DIST. COTA	1 -3.075 1077.505	2 -3.887 1077.505
PLATAFORMA ACABADA LADO DIREITO	PTO. DIST. COTA	1 3.190 1077.505	2 4.002 1077.505

41+0.00		A.CORTE 1ª. = 0.74 m²	 <div>VERSA Soluções</div> <div>Av. Alberto Vieira Romão, 2406 Distrito Industrial - Alfenas MG</div>	CLIENTE: PREF. SANTA RITA DE CALDAS - 17.857.442/0001-51		OBJETO: NOTA DE SERVIÇO DE PAVIMENTO ACABADO			ÓRGÃO DE APROVAÇÃO:
		A.CORTE 2ª. = m²		RT: EVERTON DOS SANTOS - CREA: 82287/D	TRECHO: ESTRADA DE SÃO BENTO		DATA: 06/2023		
COTA TERRENO = 1077.38		A.CORTE 3ª = m²		LOCAL: ESTRADA DE SÃO BENTO, SANTA RITA DE CALDAS, MG	ESCALA 1:200	CÓDIGO PRO-EXE-TER-SRC-006.23-ESB	FOLHA 41+0.00		
COTA PROJETO = 1077.385		A. ATERRO = 0.11 m²							



GINETA - PRINCIPAL - 42+0.00

PLATAFORMA ACABADA LADO ESQUERDO		PTO. DIST. COTA	1 -3.075 1077.307	2 -3.887 1077.307
PLATAFORMA ACABADA LADO DIREITO		PTO. DIST. COTA	1 3.190 1077.307	2 4.002 1077.307

42+0.00	A.CORTE 1ª. =	2.34	m²	<div><div>VERSA Soluções</div><div>Av. Alberto Vieira Romão, 2406 Distrito Industrial - Alfenas MG</div></div>	CLIENTE: PREF. SANTA RITA DE CALDAS - 17.857.442/0001-51		OBJETO: NOTA DE SERVIÇO DE PAVIMENTO ACABADO		ORGÃO DE APROVAÇÃO
	A.CORTE 2ª. =		m²		RT: EVERTON DOS SANTOS - CREA: 82287/D		TRECHO: ESTRADA DE SÃO BENTO	DATA: 06/2023	
	A.CORTE 3ª. =		m²		LOCAL: ESTRADA DE SÃO BENTO, SANTA RITA DE CALDAS, MG		ESCALA 1:200	CÓDIGO PRO-EXE-TER-SRC-006.23-ESB	
	A. ATERRO =	0.01	m²					FOLHA 42+0.00	
COTA TERRENO = 1077.44									
COTA PROJETO = 1077.187									